



























	HRANICE ŘEŠENÝCH ÚZEMÍ ZMĚNY Č.1
	HRANICE ZASTAVĚNÉHO ÚZEMÍ
	HRANICE ZASTAVITELNÝCH PLOCH
	POLOHOVIS (KN)
BV10	OZNAČENÍ ROZVOJOVÉ LOKALITY

PLOCHY ZMĚN

PLOCHY ZASTAVITELNÉ

	PLOCHY SMÍŠENÉ OBYTNÉ - BYDLENÍ VENKOVSKÉ
	PLOCHY SMÍŠENÉ OBYTNÉ - BYDLENÍ KOLEKTIVNÍ
	PLOCHY OBČANSKÉHO VYBAVENÍ - VEŘEJNÉ VYBAVENÍ
	PLOCHY OBČANSKÉHO VYBAVENÍ - SPORTOVNÍ
	PLOCHY VÝROBY A SKLADOVÁNÍ - ZEM. HOSPODAŘENÍ
	PLOCHY TECHNICKÉ INFRASTRUKTURY
	PLOCHY DOPRAVNÍ INFRASTRUKTURY
	NAVRHOVANÉ KOMUNIKACE
	HRANICE BPEJ
2. 21. 12	KÓD BPEJ
	HRANICE Q ₁₀₀
	HRANICE AKTIVNÍ ZÓNY ZÁPLAVOVÉHO ÚZEMÍ
	HRANICE VKP
	HRANICE EVROPSKY VÝZNAMNÉ LOKALITY NATURA 2000
	PŘÍRODNÍ REZERVACE
	PAMÁTNÉ STROMY
	HRANICE KULTURNÍ PAMÁTKY HRADIŠTĚ PŘEROVSKÁ HŮRA
	ZPF V I. TŘÍDĚ OCHRANY
	ZPF V II. TŘÍDĚ OCHRANY
	NEBILANCOVANÉ LOŽISKO SEDLČANKY - CÍSAŘSKÁ KUCHYNĚ
	ZRUŠENÉ LOŽISKO DOLNÍ LABE - VÝSEČ 4 PODĚBRADSKO
	HRANICE NADREGIONÁLNÍHO BIOKORIDORU
	HRANICE REGIONÁLNÍHO BIOCENTRA
	LOKÁLNÍ BIOCENTRUM NEFUNKČNÍ
	LOKÁLNÍ BIOKORIDOR FUNKČNÍ
	LOKÁLNÍ BIOKORIDOR NEFUNKČNÍ
	INTERAKČNÍ PRVKY