



CESTA ZA SNEM

ORGANIZÁTOR



GENERÁLNÍ PARTNER

metrostav

TRASA PELOTON NADĚJE 2023

po stopách zajímavých osobností



#Visit CzechRepublic

 **kudyznudy.cz**
CzechTourism

PRAHA I. ČÁST

STŘEDOČESKÝ KRAJ I. ČÁST

LIBERECKÝ KRAJ

KRÁLOVÉHRADECKÝ KRAJ

PARDUBICKÝ KRAJ

OLOMOUCKÝ KRAJ

MORAVSKOSLEZSKÝ KRAJ

ZLÍNSKÝ KRAJ

JIHOMORAVSKÝ KRAJ

KRAJ VYSOČINA

JIHOČESKÝ KRAJ

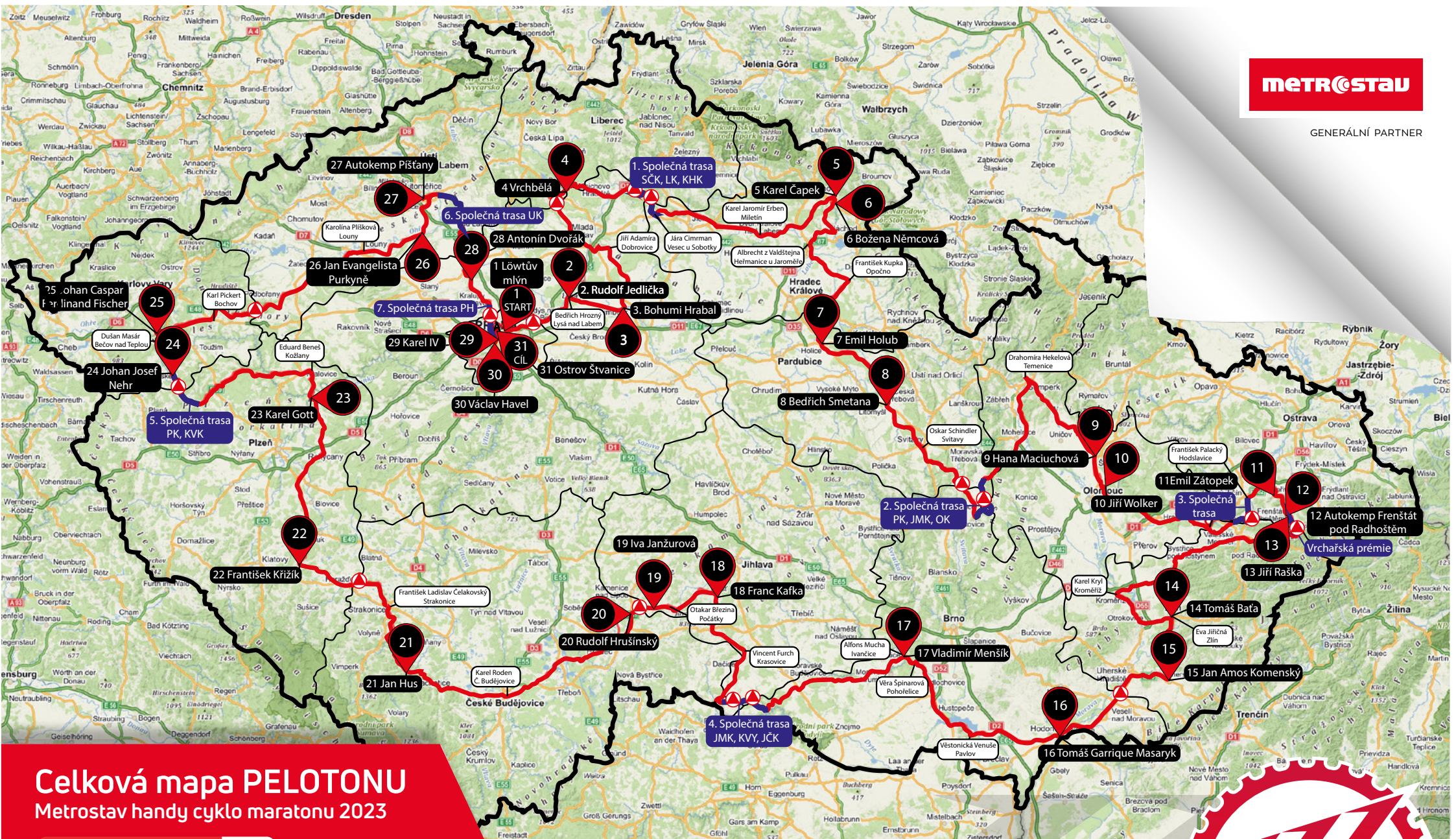
PLZEŇSKÝ KRAJ

KARLOVARSKÝ KRAJ

ÚSTECKÝ KRAJ

STŘEDOČESKÝ KRAJ II. ČÁST

PRAHA II. ČÁST



Celková mapa PELOTONU

Metrostav handy cyklo maratonu 2023

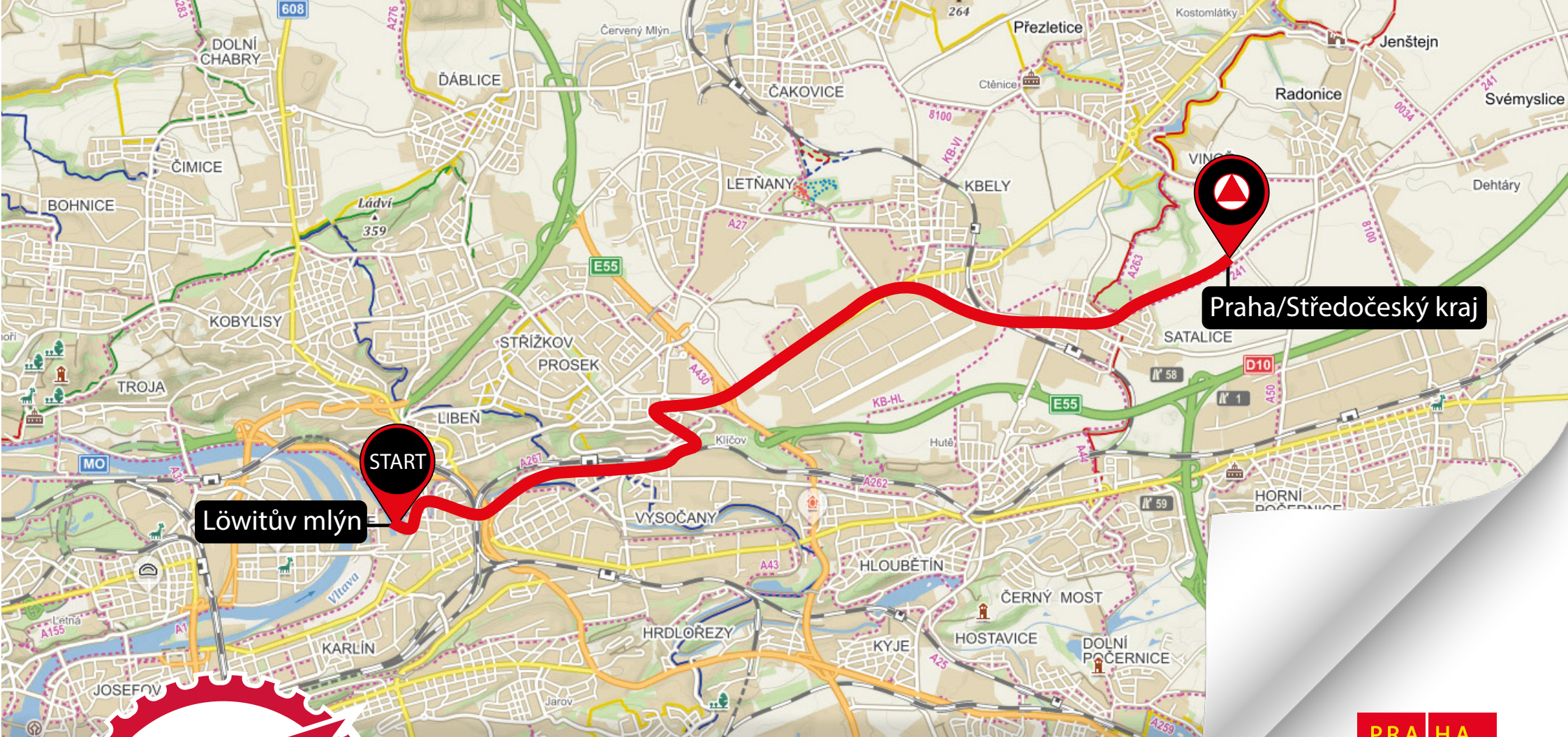
ODKAZ NA MAPU



1755 km, **25.-29.7. 2023**



- Start
- začátek úseku
- cíl
- konec úseku
- pamětní deska
- rodný dům/město
- autokemp
- lípa
- pomník
- památník/muzeum
- lavička



Löwitův mlýn

Praha/Středočeský kraj



[ODKAZ NA MAPU](#)



PRAHA
PRAHA
PRAHA
PRAHA

PRAHA I. ČÁST

DÉLKA ÚSEKU 11,6 KM, **25.7. 2023**

STOUPÁNÍ ↗ 105 m, KLESÁNÍ ↘ 17 m



JÁCHYM LÖWIT-LÖWITŮV MLÝN

START



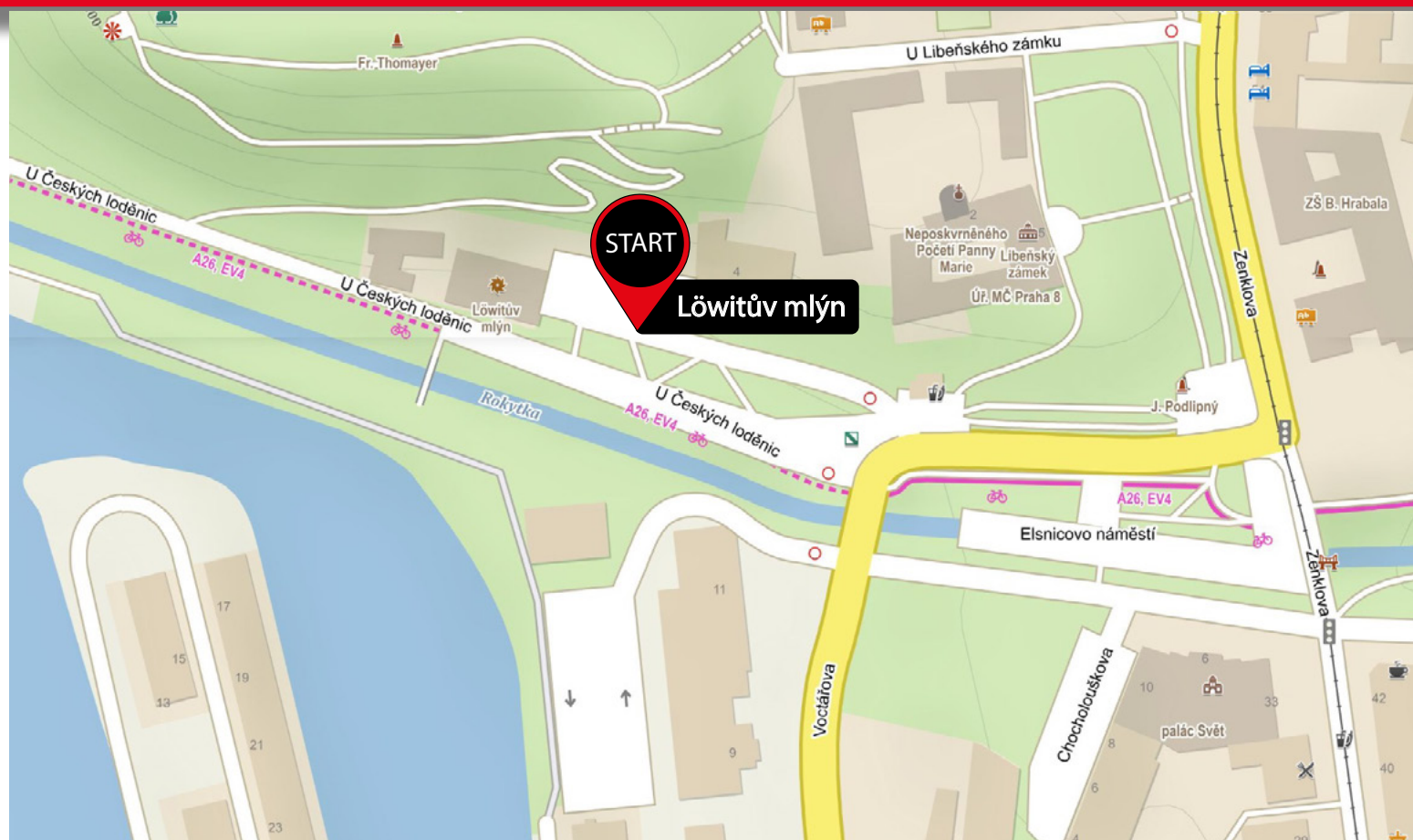
PRŮJEZDNÍ BOD



Datum průjezdu:
25.7. 2023 • 8:30

GPS:
50.2624389 N, 14.3015433E

ODKAZ NA MAPU



V roce 1872 se začalo s regulací řečiště Vltavy. Mlýnské rameno, které obtékalo židovskou Libeň, bylo při této úpravě vysušeno a mlýn byl zrušen. Budovy bývalého mlýna koupil roku 1883 pekař

Jáchym Löwit, který je nechal přestavět na pekárnu. Jeho jméno nese tento soubor budov dodnes.

Zdroj

PRAHA I. část

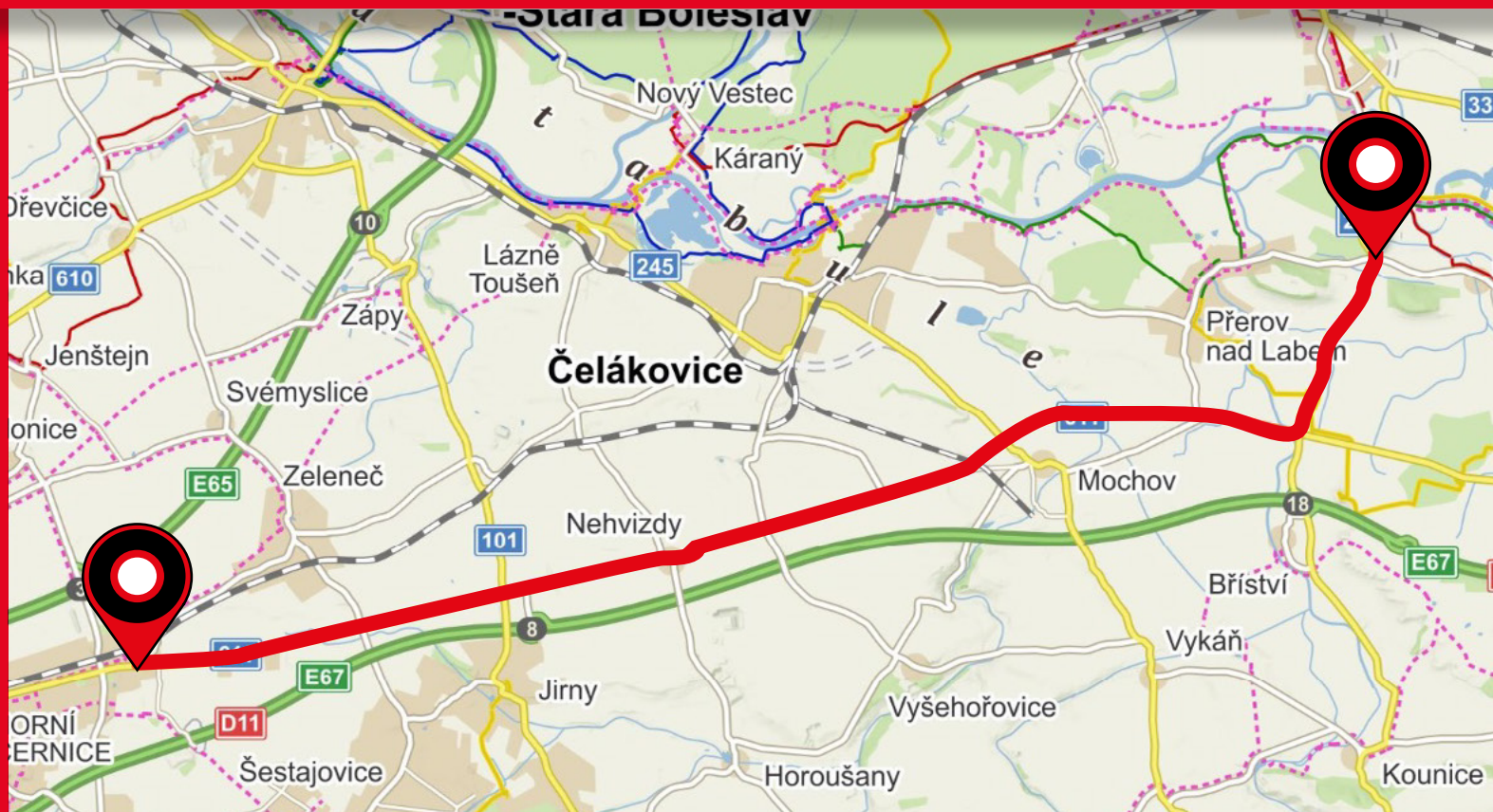


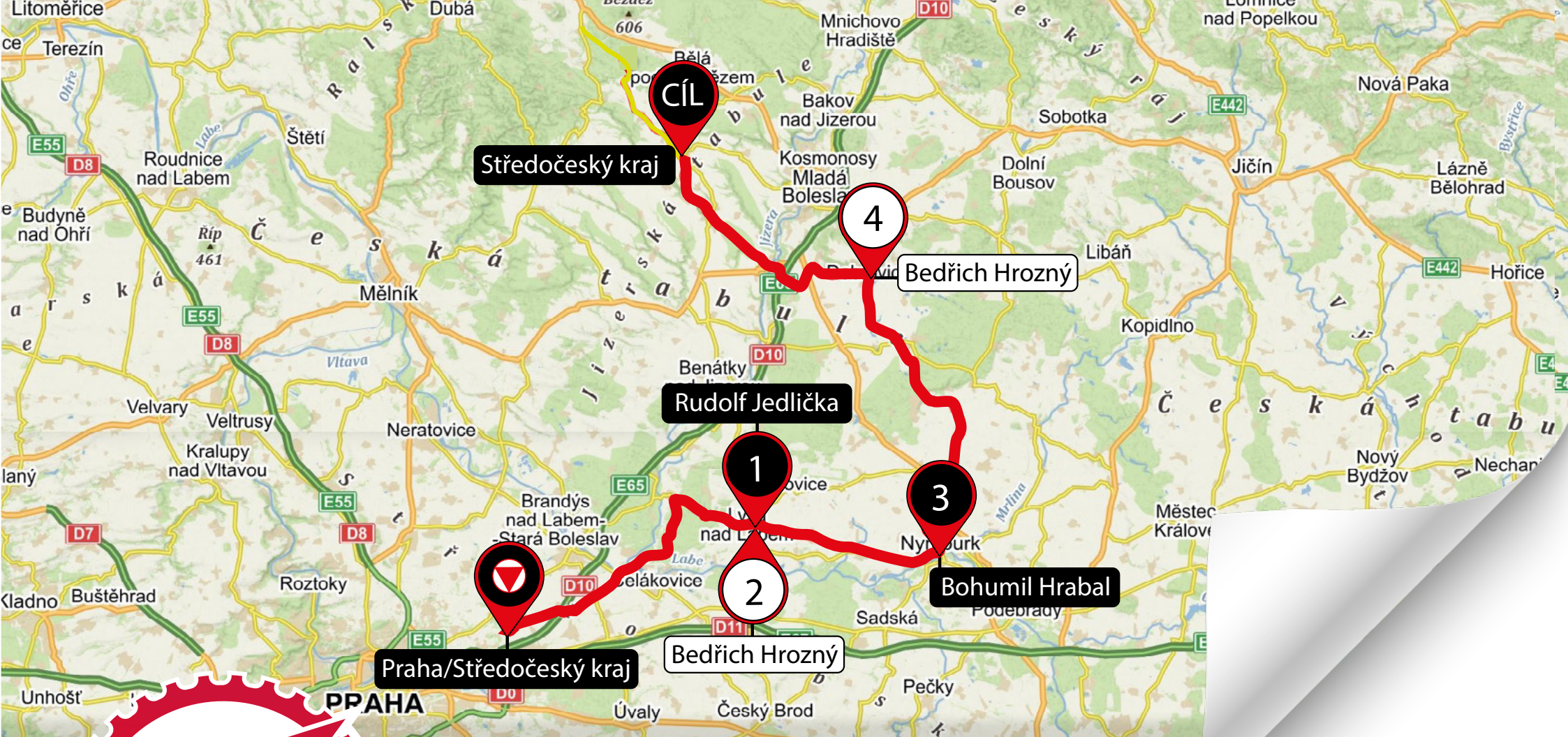
**ZAKÁZANÉ
ÚSEKY!**

Silnice č.: 611, 272

50.1180550N, 14.6315331E,
50.1656828N, 14.8578614E

ODKAZ NA MAPU





[ODKAZ NA MAPU](#)



Středočeský kraj

STŘEDOČESKÝ KRAJ I. ČÁST

DÉLKA ÚSEKU 88 km, **25.7. 2023**

STOUPÁNÍ ↗ 363 m, KLESÁNÍ ↘ 297 m



STŘEDOČESKÝ KRAJ I. část



PRŮJEZDNÍ BOD



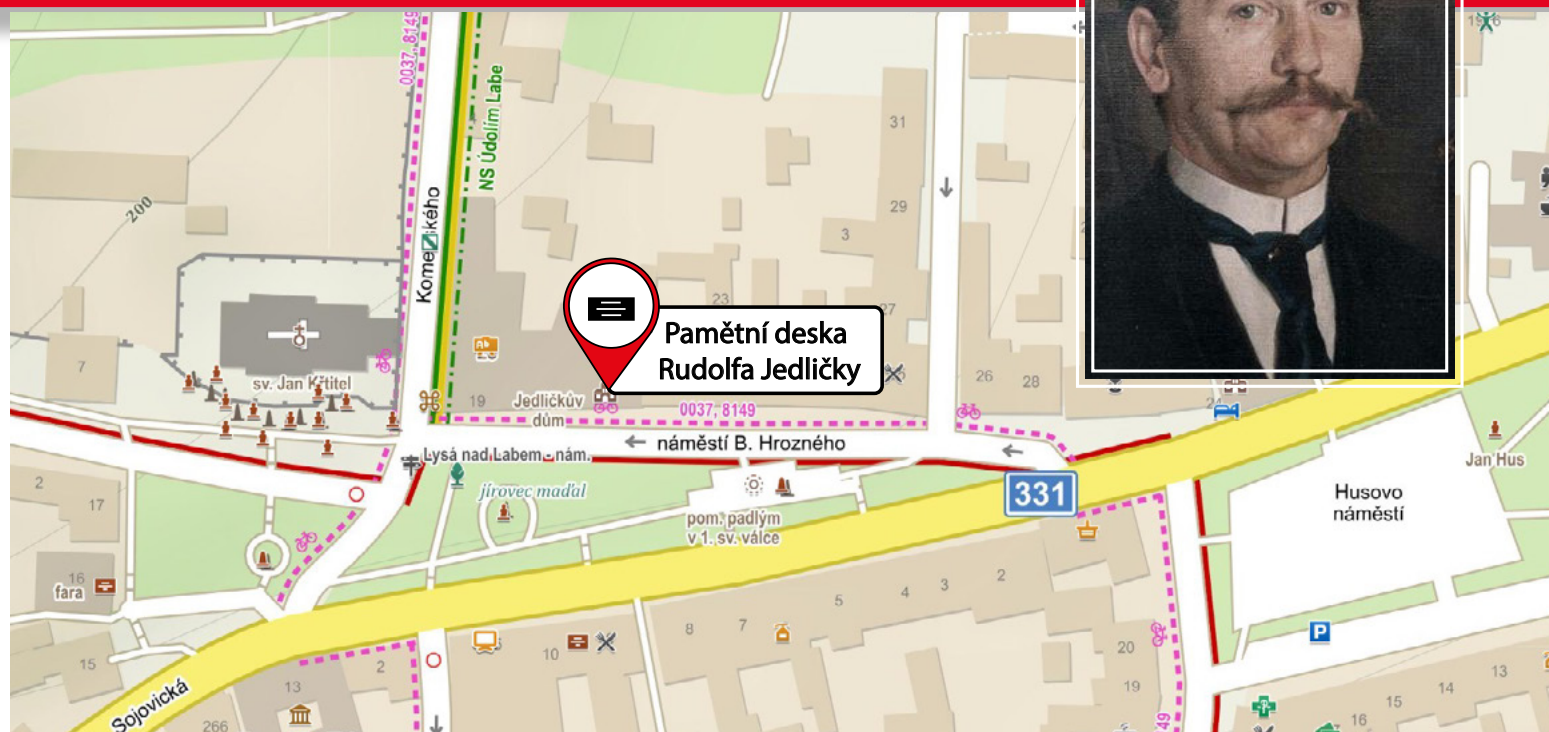
Datum průjezdu:
25. 7. 2023 • 10:25

GPS:
50.2020897 N, 14.8393958E

[ODKAZ NA MAPU](#)



MUDr. Rudolf Jedlička



Rudolf Tomáš Jedlička se narodil 20. února 1869 v Lysé nad Labem a zemřel 26. října 1926 v Novém Světě. Byl český lékař a mecenáš. Je zakladatelem samostatné české rentgenologie a radiologie a léčebné rehabilitace. Prosazoval diagnostiku a léčbu pomocí rentgenových paprsků při léčbě nádorů. Několik měsíců po slavném Roentgenově objevu byl prvním lékařem v českých zemích, který využil pa-

prsky v diagnostice před chirurgickým zákrokem. Je proslulý využitím nových operačních technik pankreagastrostomie, resekce žaludku. Pracoval jako válečný chirurg na straně Srbů v první balkánské válce a na straně Rakouska-Uherska v první světové válce.

Zdroj

STŘEDOČESKÝ KRAJ I. část



PRŮJEZDNÍ BOD




Datum průjezdu:
25. 7. 2023 • 10:05

GPS:
50.2013661 N, 14.8383153E

[ODKAZ NA MAPU](#)



Bedřich Hrozný



Bedřich Hrozný se narodil 6. května 1879 v Lysé nad Labem a zemřel 12. prosince 1952 v Praze. Mezinárodně uznávaný český klínopisec a orientalista v roce 1917 rozluštil jazyk starověkých Chetitů a položil tak základy oboru chetitologie. Po vzniku Československa v roce 1918 byl jmenován profesorem klínopisu a dějin starého Orientu na Filozofické fakultě Univer-

zity Karlovy v Praze, kde založil a řídil Seminář pro klínopisné badání a dějiny starého Orientu. V letech 1926–1927 byl děkanem Filozofické fakulty Univerzity Karlovy a od roku 1939 rektorem Univerzity Karlovy.

Zdroj

STŘEDOČESKÝ KRAJ I. část



PRŮJEZDNÍ BOD



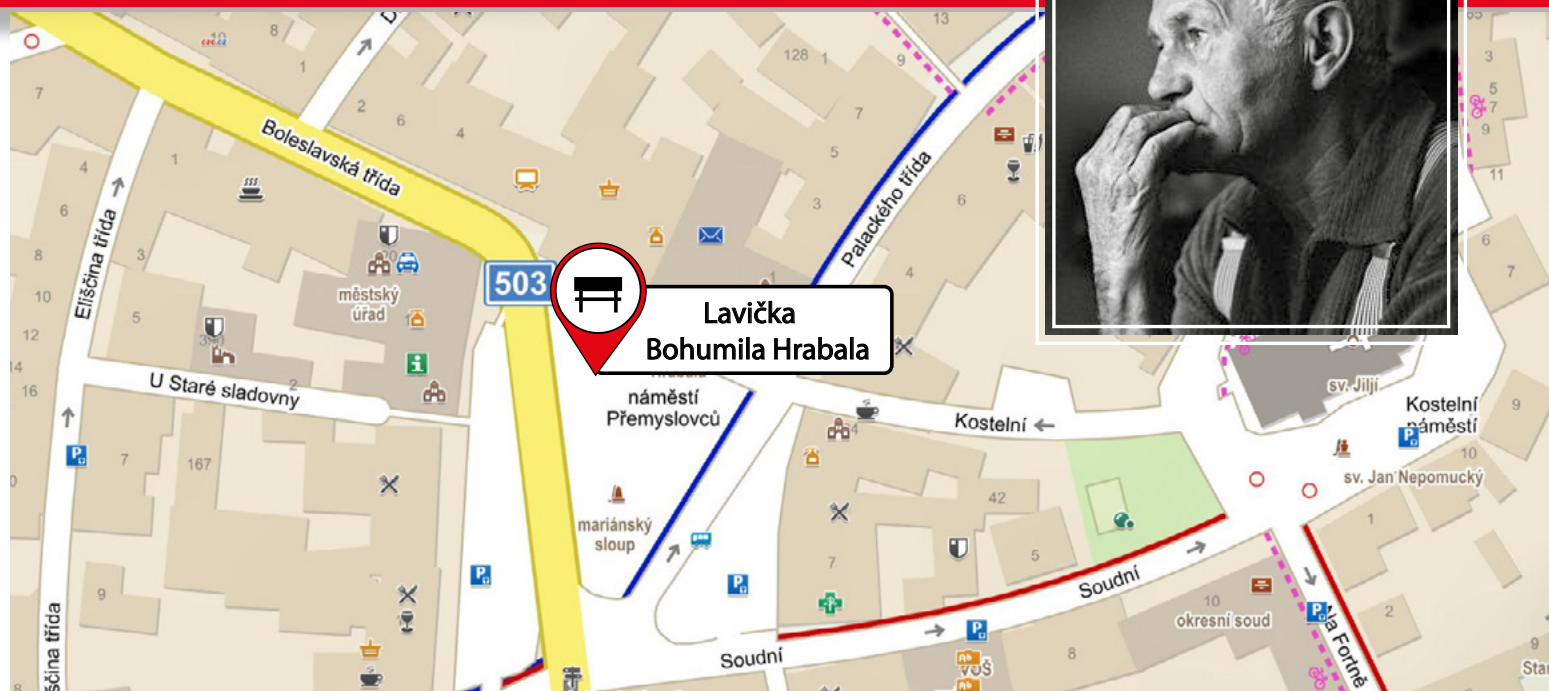

Datum průjezdu:
25. 7. 2023 • 11:10

GPS:
50.1859250 N, 15.0412883E

[ODKAZ NA MAPU](#)



Bohumil Hrabal



Bohumil Hrabal se narodil 4. ledna 1894 v Brně a zemřel 3. února 1997 v Praze. Rodina slavného spisovatele se v srpnu 1919 přestěhovala do Nymburka, kde strávil část svého života. Studoval práva v Praze na Karlově Univerzitě a od roku 1940 také v Praze žil. K jeho nejznámějším dílům patří například *Obsluhoval jsem anglického krále*, *Slavnosti sněženek*, *Ostře sledované vlaky* a mnoho dalších. Řada jeho povídek a novel byla zfilmována pod režijním vedením Jiří-

ho Menzela. Některé z Hrabalových děl nebyly do pádu komunismu vydány. Bohumil Hrabal zemřel na následky pádu z okna v pátém patře nemocnice na Bulovce, když krmil holuby. Je zajímavé, že ve svých knihách často popisoval sebevraždy skokem z okna z pátého patra.

Zdroj

STŘEDOČESKÝ KRAJ I. část



PRŮJEZDNÍ BOD




Datum průjezdu:
25. 7. 2023 • 12:00

GPS:
50.3692608 N, 14.9627450E

[ODKAZ NA MAPU](#)



Jiří Adamíra



Jiří Adamíra se narodil 2. dubna 1926 Dobrovicích a zemřel 14. srpna 1993 v Praze. Český herec hrál v několika filmech, televizních inscenacích i seriálech, ale největších úspěchů dosáhl na divadelních jevištích. Divadlo začal hrát už v roce 1945. V 50. letech 20. století se také poprvé objevil před kamerou. Významné bylo jeho působení ve Státním divadle v Ostravě, potom jeho angažmá v Realistickém divadle v Praze,

kde působil až do roku 1990. Svůj umělecký život završil v Národním divadle, kde působil až do své smrti. Vytvořil zde desítky charakteristických rolí, jejichž společným rysem byla schopnost zobrazit typ moderního intelektuála, aristokrata, bránícího se banalitou noblesou a ironií. .

Zdroj

STŘEDOČESKÝ KRAJ I. část

**ZAKÁZANÉ
ÚSEKY!**



Silnice č.: 610
50.1310958N, 14.5543397E
50.2215186N, 14.7553911E

ODKAZ NA MAPU



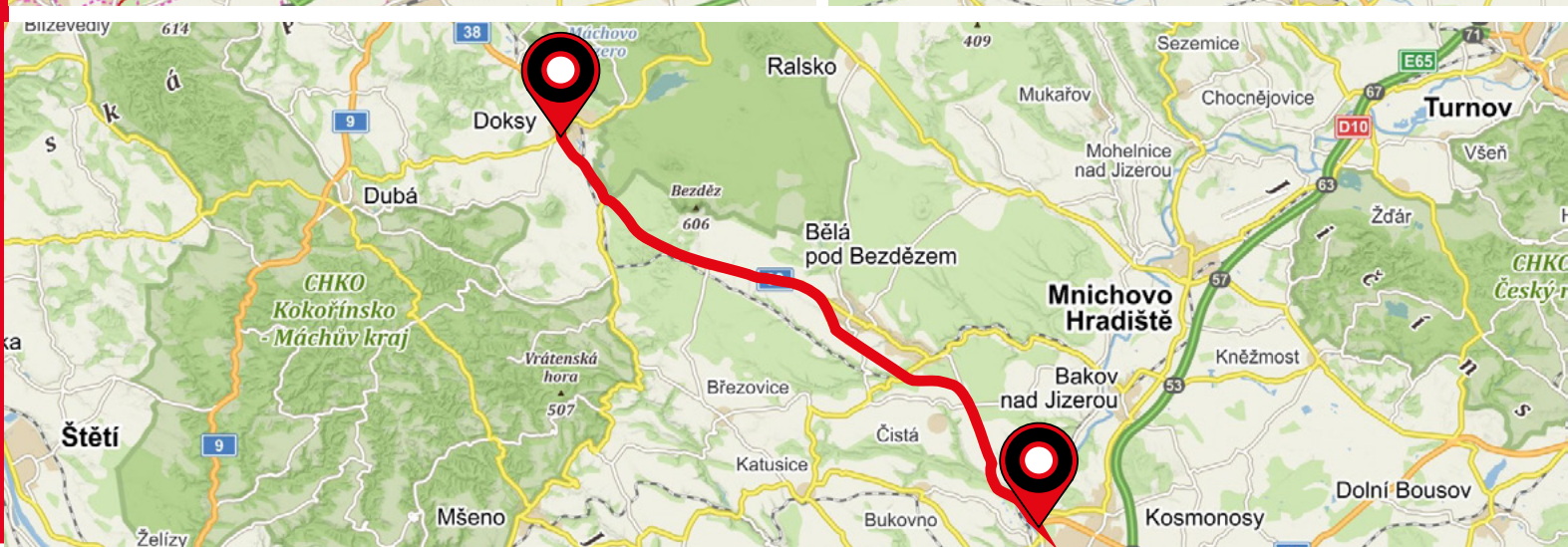
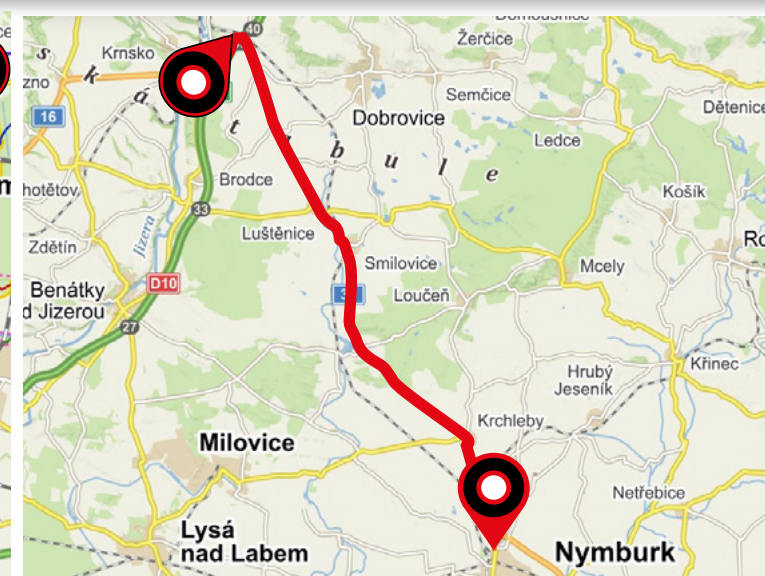
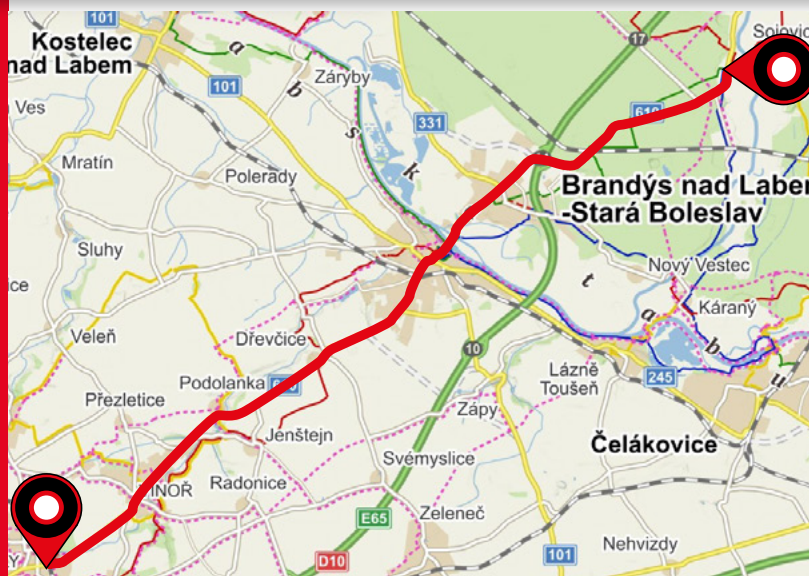
Silnice č.: 38
50.2000392N, 15.0375703E
50.3747628N, 14.8856964E

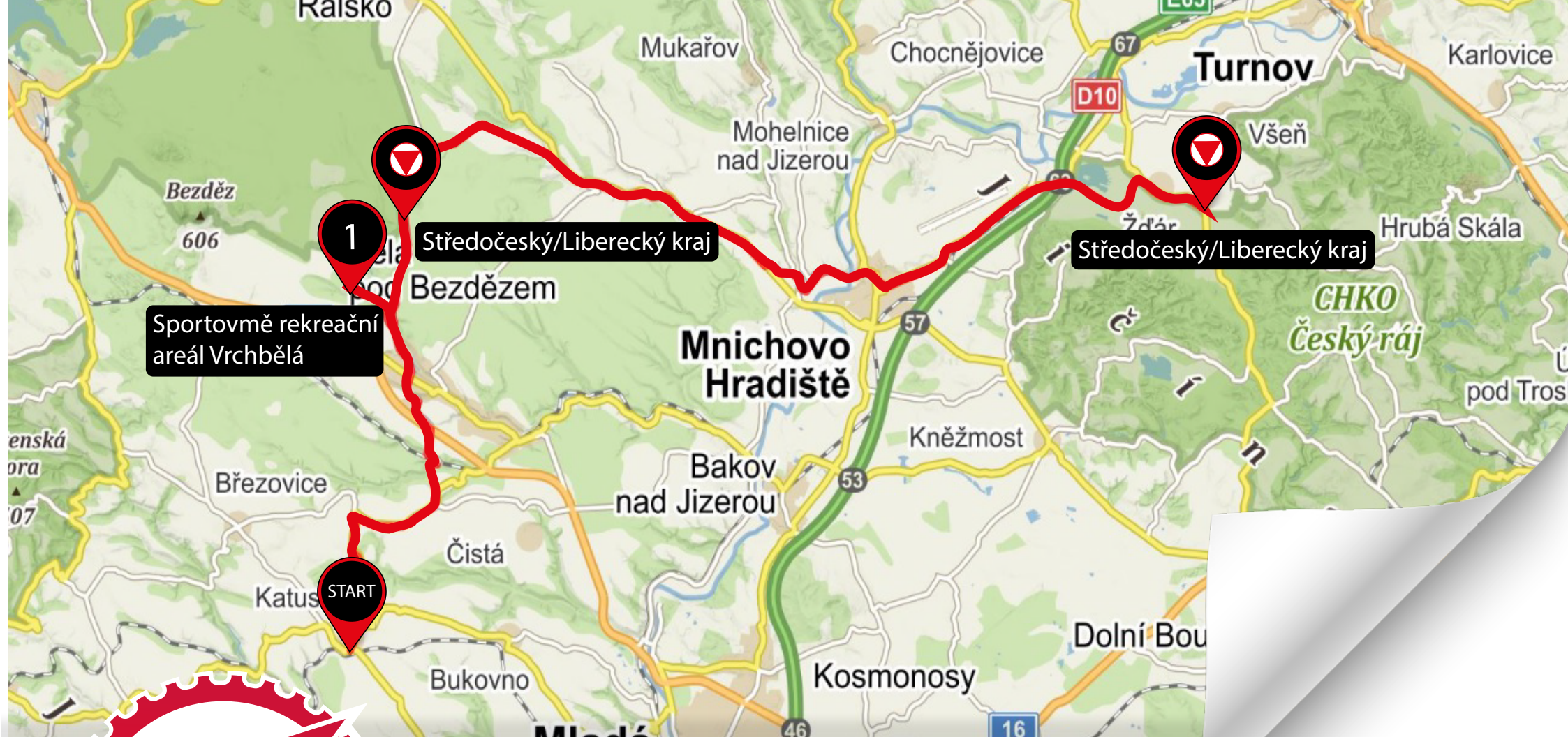
ODKAZ NA MAPU



Silnice č.: 38
50.4368583N, 14.8942222E
50.5620644N, 14.6511139E

ODKAZ NA MAPU





[ODKAZ NA MAPU](#)

LIBERECKÝ KRAJ

DÉLKA ÚSEKU 44,4 km, **25. 7. 2023**

STOUPÁNÍ ↗ 329 m, KLESÁNÍ ↘ 398 m

Liberecký
kraj



LIBERECKÝ KRAJ



PRŮJEZDNÍ BOD



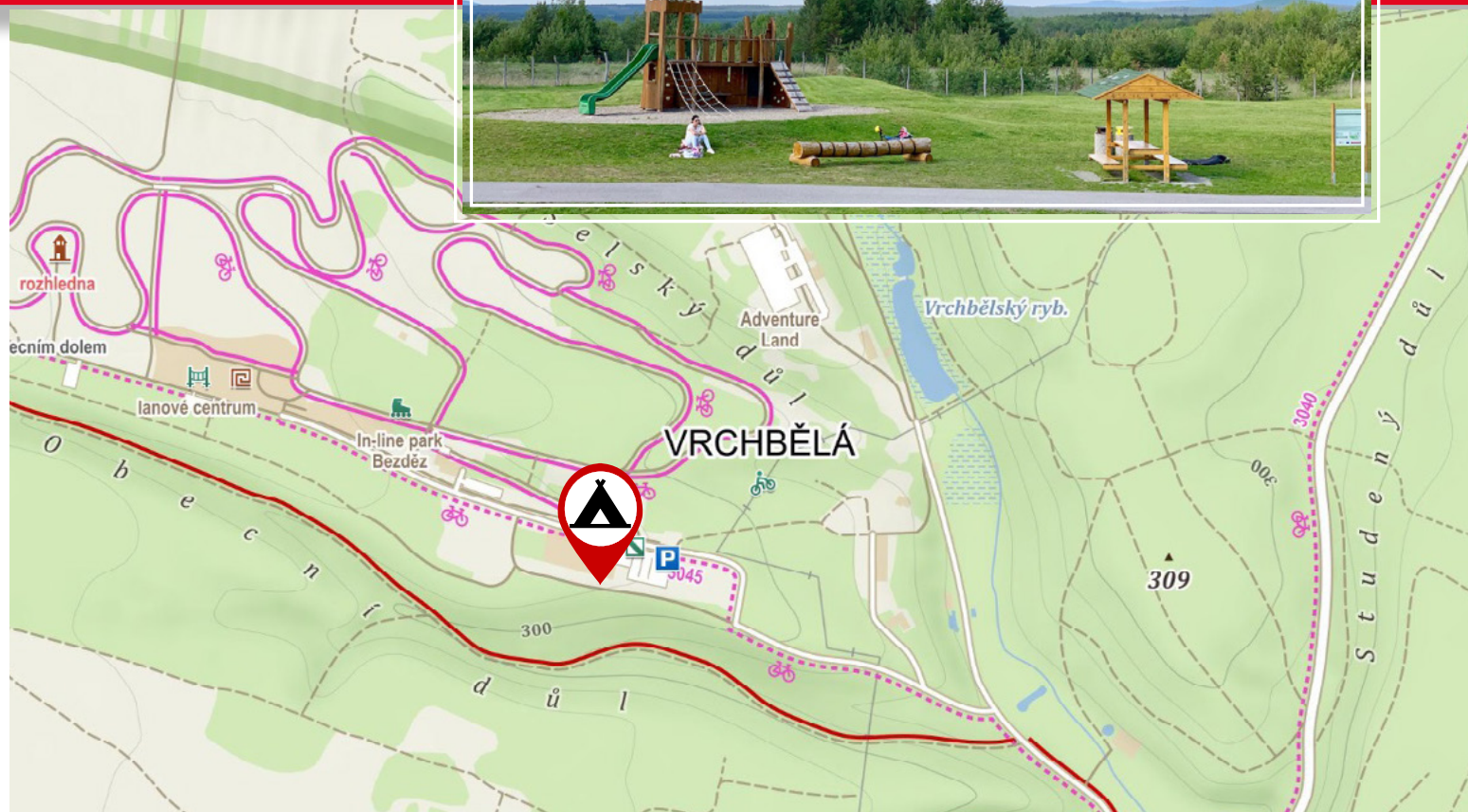
Datum průjezdu:
25. 7. 2023 • 14:20

GPS:
50.5238608 N, 14.7766122E

ODKAZ NA MAPU



Sportovně-rekreační areál Vrchbělá



Rekreační areál Vrchbělá si zamilují malí i velcí. Víkend či prázdniny strávené aktivním odpočinkem, relaxem, hrami i poznáváním se zajisté zařadí mezi zážitky, na které se nezapomíná. Drahocenné chvíle s blízkými si vychutnáte během jízdy na kolečkových

bruslích, při procházkách malebnou přírodou nebo při hrách na dětském hřišti. To vše s výhledem na hrad Bezděz. Areál poskytuje nejen skvělý bezbariérový hotel, ale i kemp.

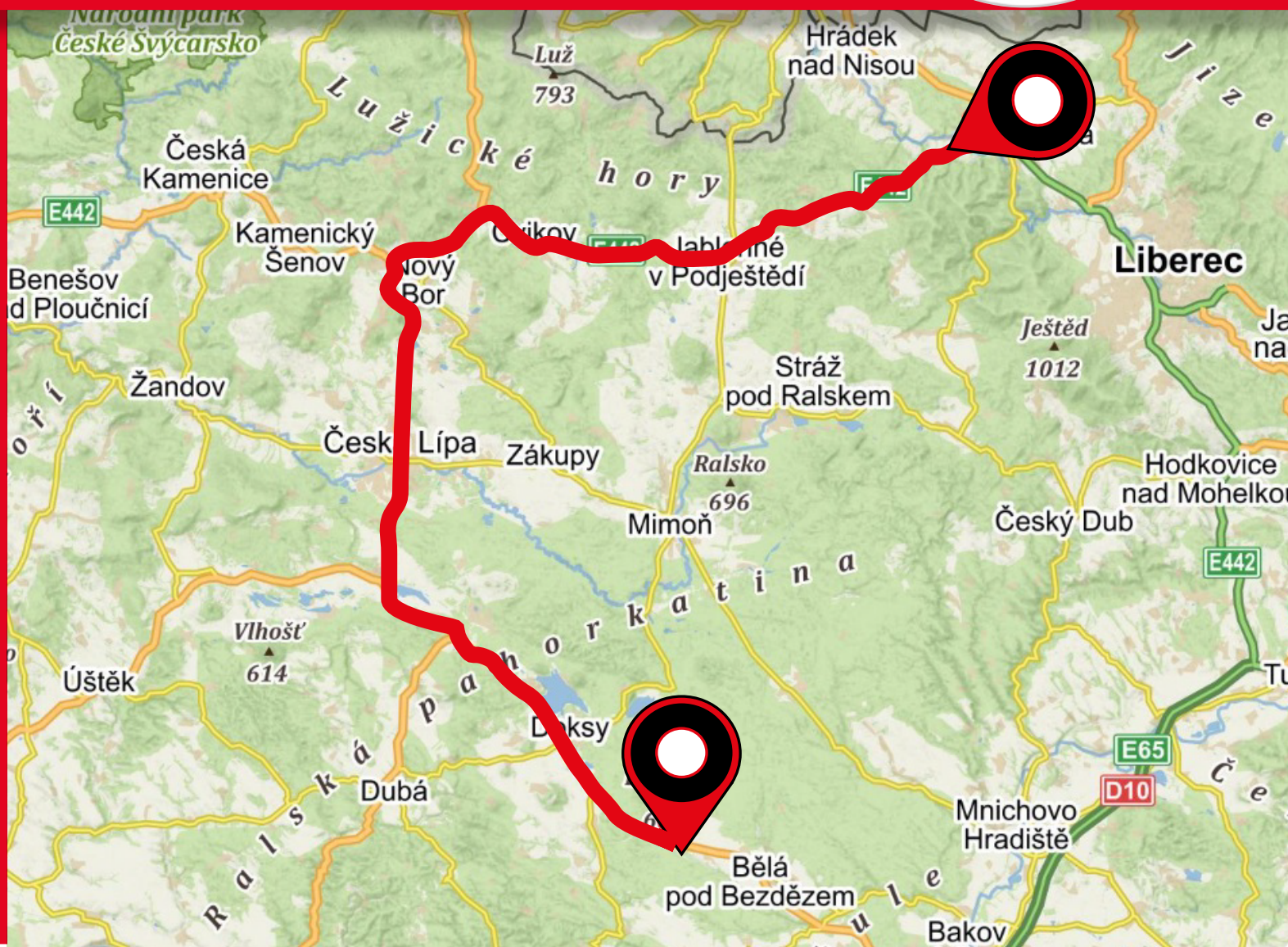
LIBERECKÝ KRAJ

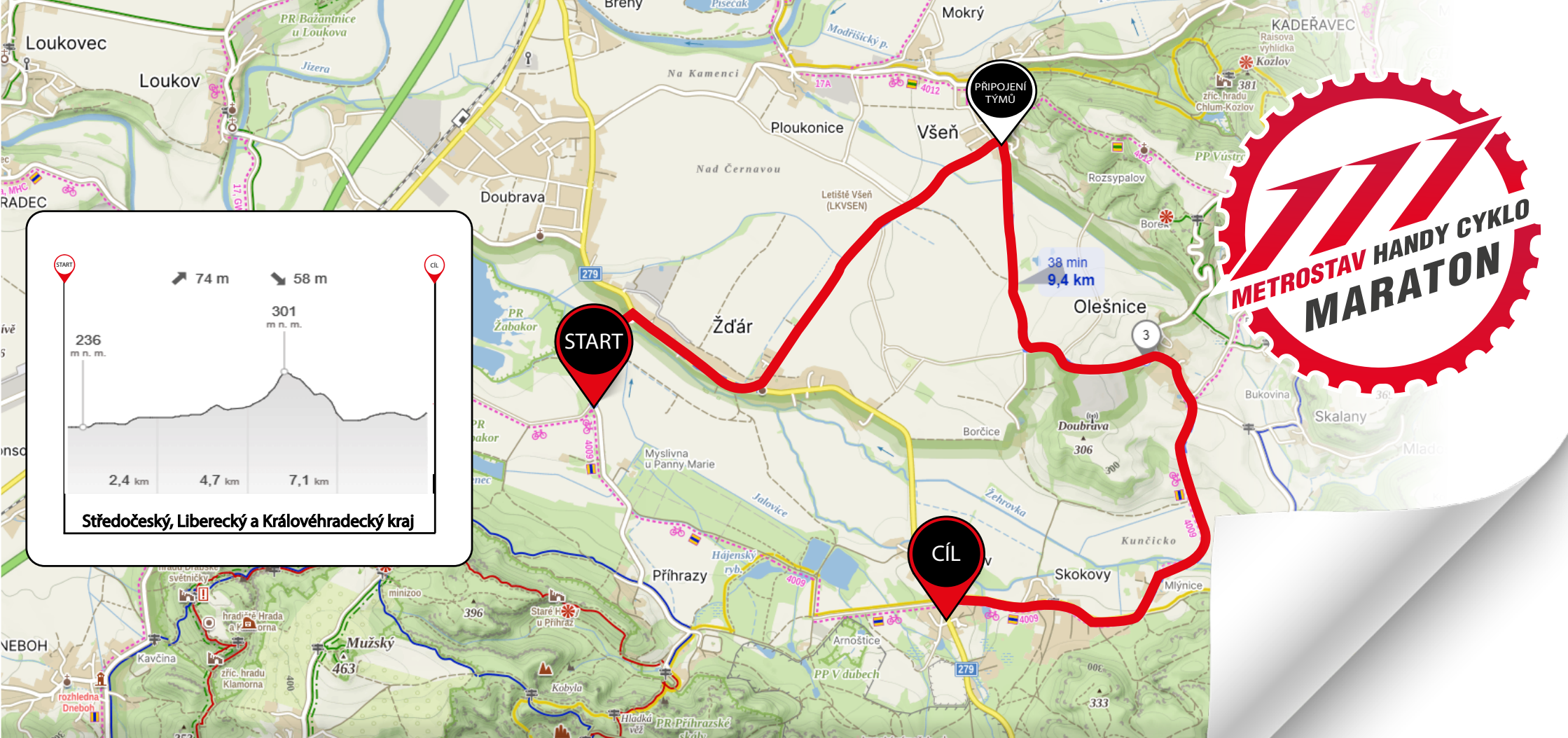
**ZAKÁZANÉ
ÚSEKY!**



Silnice č.: 13, 9, 38
50.8187028 N, 14.9318947E
50.5201444N, 14.7261156E

ODKAZ NA MAPU





[ODKAZ NA MAPU](#)



Start: 50.5423464N, 15.0684919E

Cíl: 50.5309853N, 15.1004478E

**Povinná
společná trasa**

LIBERECKÝ, KRÁLOVÉHRADECKÝ, STŘEDOČESKÝ KRAJ

DÉLKA ÚSEKU 9,4 km, **25. 7. 2023 • 16:30**

STOUPÁNÍ ↗ 74 m, KLESÁNÍ ↘ 58 m



[ODKAZ NA MAPU](#)



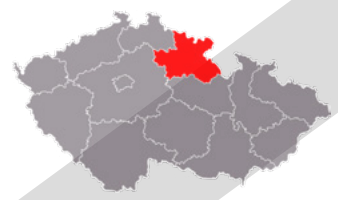
KRÁLOVÉHRADECKÝ
KRAJ



KRÁLOVÉHRADECKÝ KRAJ

DÉLKA ÚSEKU 180,7 km, **25.-26. 7. 2023**

STOUPÁNÍ ↗ 1558 m, KLESÁNÍ ↘ 1554 m



KRÁLOVÉHRADECKÝ KRAJ



PRŮJEZDNÍ BOD



Datum průjezdu:
25. 7. 2023 • 17:10

GPS:

50.4799489N, 15.1553928E

ODKAZ NA MAPU



Jára Cimrman se narodil mezi lety 1853 a 1884 ve Vídni a zemřel (nebo stále ještě žije) v Liptákově. Univerzální génius byl jedním z největších českých dramatiků, básníků, hudebníků, učitelů, cestovatelů, filozofů, vynálezců, vědců, kriminalistů a sportovců své doby. Jeho stopy nacházíme v nesčetných zemích světa, nezištně pomáhal řadě světových velikánů, ale vždy se rád vracel domů, do Čech, kde z vyprávění

Jára Cimrman



lidí těžil látku pro své nesmrtelné divadelní hry. Celá řada vědců o jeho existenci pochybovala a označila jeho dílo za podvrh. Ať už je tomu jakkoli, díla, pod nimiž je podepsán, patří k vrcholům světové dramatické tvorby. Můžeme o tom diskutovat, můžeme o tom vést spory, můžeme s tím i nesouhlasit, ale to je tak všechno, co se proti tomu dá dělat.

Zdroj

KRÁLOVÉHRADECKÝ KRAJ



PRŮJEZDNÍ BOD




Datum průjezdu:
25. 7. 2023 • 20:00

GPS:
50.4058969N, 15.6801450E

[ODKAZ NA MAPU](#)



Karel Jaromír Erben



Karel Jaromír Erben se narodil 7. listopadu 1811 v Miletině a zemřel 21. listopadu 1870 v Praze. Spisovatel, historik a sběratel lidové slovesnosti se po studiu práv zajímal spíše o historii, vydával historické dokumenty, díla staré české literatury a překlady starých děl ruské literatury. Důležitost a těžiště svého zájmu však spatřoval ve folklóru, především v českých lidových písních. Hojně jezdil na venkov

a sbíral lidovou slovesnost a pohádky. Byl přesvědčen, že národní literatura by měla vycházet z etnického základu, tedy z lidových písní, pověstí a zvyků. Mnoho práce vložil do souboru České pohádky (Dlouhý, Široký a Bystrozraký, Tři zlaté vlasy Děda-vševěda...). Napsal jedinou básnickou sbírku – Kytice (1853), kde vychází z pověstí a bájí.

Zdroj

KRÁLOVÉHRADECKÝ KRAJ



PRŮJEZDNÍ BOD



Datum průjezdu:
25. 7. 2023 • 22:15

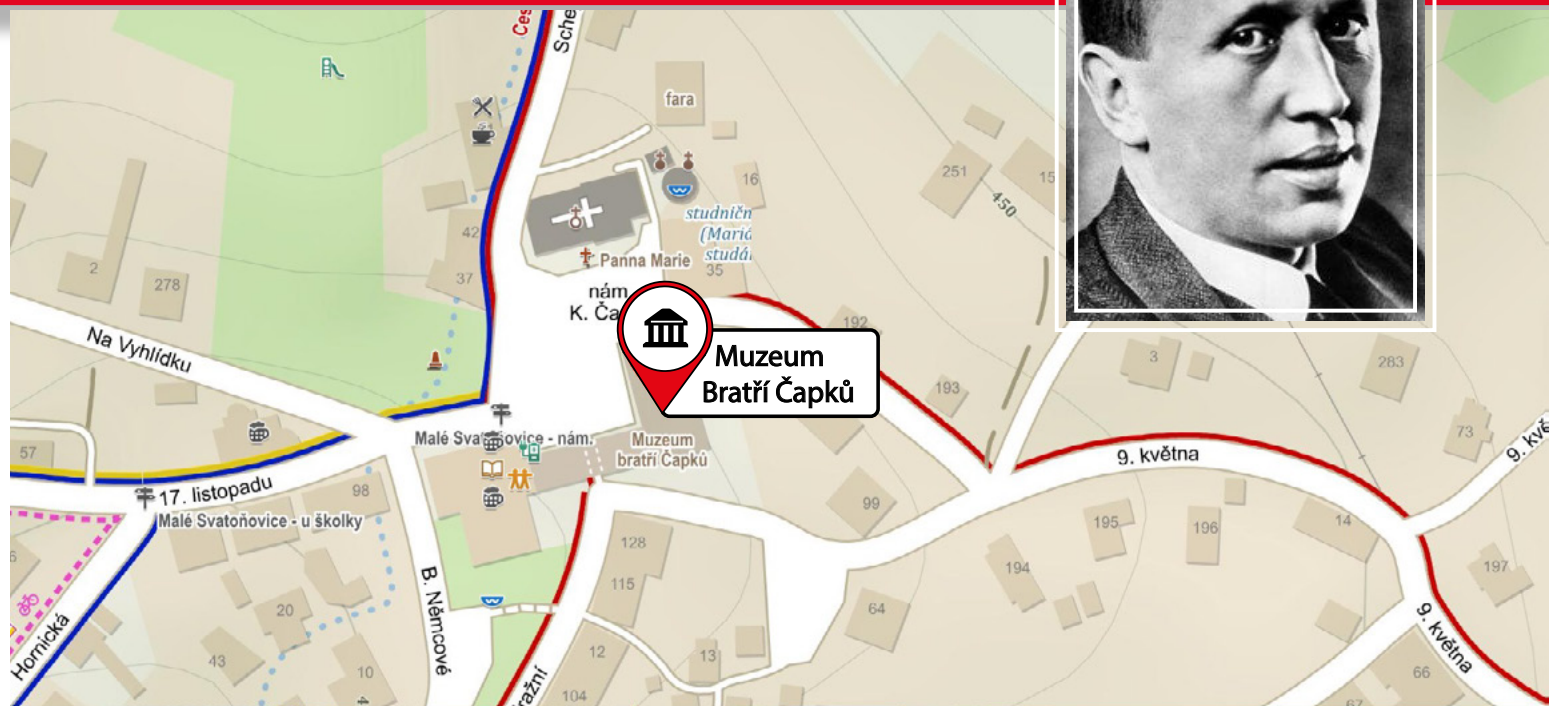
GPS:

50.5340936N, 16.0507214E

ODKAZ NA MAPU



Karel Čapek



Karel Čapek se narodil 9. ledna 1890 v Malých Svatoňovicích a zemřel 25. prosince 1938 v Praze. Spisovatel, novinář a dramatik začal u novinářiny. Často se vyjadřoval k aktuálním problémům ve formě sloupků (tento žánr vymyslel). Jako spisovatel nejprve tvořil s bratrem Josefem, který doplňoval jeho díla obrázky. Pro jeho díla je typické použití velmi rozmanitého slovníku, méně známých slov, mnohonásobných

větných členů a bohatých souvětí. V jeho slavné hře R.U.R. zaznělo poprvé slovo „robot“ a brzy se stalo mezinárodním pojmem. Jeho dílo je rozmanité, ale nejznámější jsou utopická díla, kterými kritizoval problémy v moderní společnosti. Byl opakovaně nominován na Nobelovu cenu. Zemřel na zápal plic chvíli před zatčením gestapem.

Zdroj

KRÁLOVÉHRADECKÝ KRAJ



PRŮJEZDNÍ BOD



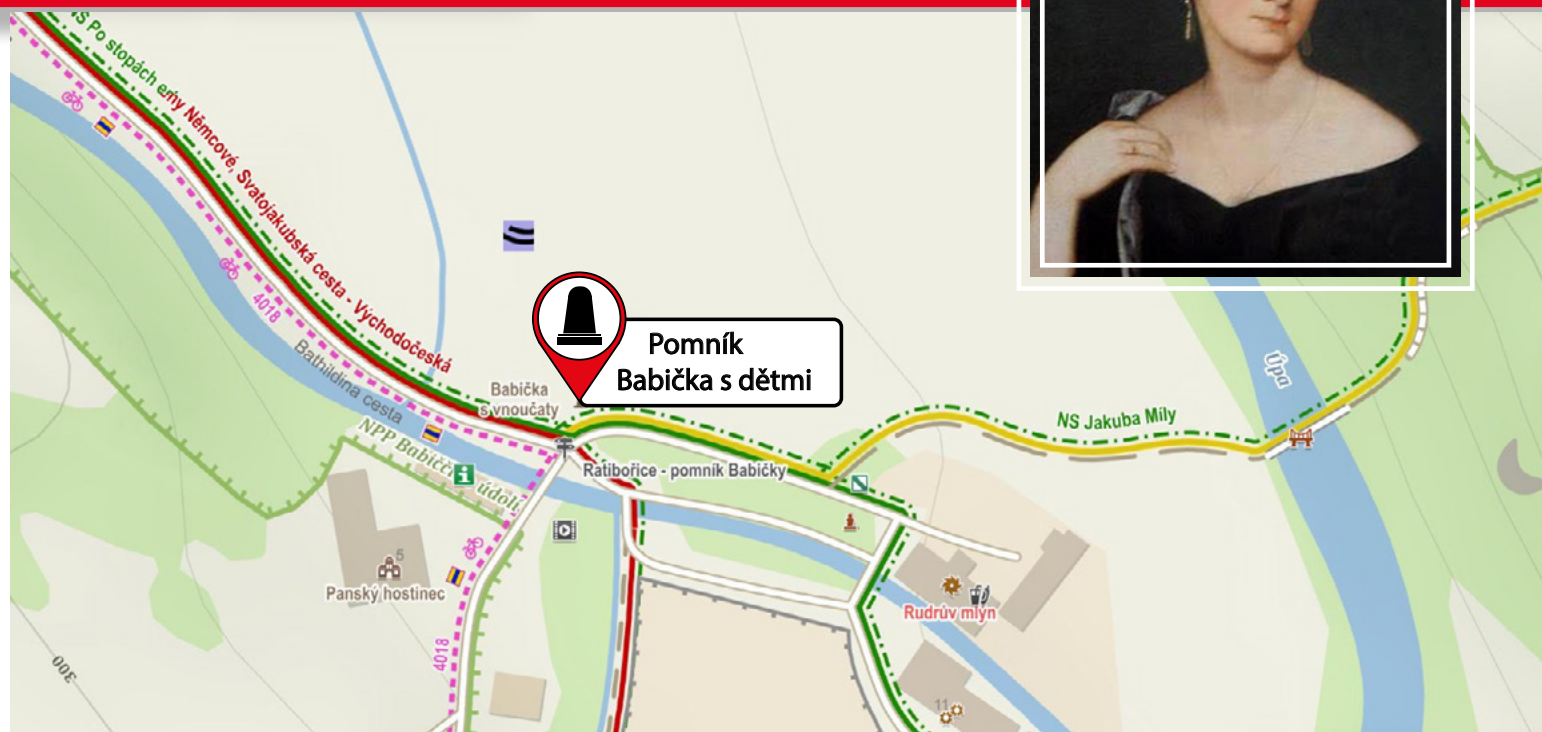
Datum průjezdu:
26.7. 2023 • 23:30

GPS:
50.4218389N, 16.0548164E

ODKAZ NA MAPU



Božena Němcová



Božena Němcová se narodila asi 4. února 1820 ve Vídni a zemřela 21. ledna 1862 v Praze. Spisovatelka prožila dětství ve východočeských Ratibořicích a ve Chvalkovicích, kde propadla vášni k literatuře. V 17 letech se provdala a měla čtyři děti. Od roku 1842 žila v Praze a zapojovala se do aktivit intelektuálů a vlastenců. Žila pod stálým policejním dohledem a těžko sháněla obživu pro své děti. Ve 23 letech debutovala

vlasteneckými básněmi, její doménou se však stala próza – pohádky, povídky a novely. Byla výbornou vypravěčkou, měla pozorovatelský talent a cit pro detail. V prózách ukazovala citlivost k rozporům ve společnosti i k národnostním otázkám a snažila se zjistit, jak tyto rozpory překlenout a najít spravedlivý společenský řád.

Zdroj

KRÁLOVÉHRADECKÝ KRAJ



PRŮJEZDNÍ BOD



Datum průjezdu:
26. 7. 2023 • 0:15

GPS:

50.3789981 N, 15.9195233E

ODKAZ NA MAPU



Albrecht z Valdštejna



Albrecht z Valdštejna se narodil 14. září 1583 v Heřmanicích a zemřel 25. února 1634 v Chebu. Vojevodce a politik byl synem zchudlého šlechtice, ale výhodně se oženil, konvertoval k římskokatolické církvi a vstoupil do císařské armády. Udržoval dobré vztahy s budoucím císařem Ferdinandem II. a šikovně získal do zástavy obrovské majetky. Stál u zrodu konsorcia, které provozovalo českou mincovnu.

Spolek zorganizoval zřejmě největší podvod českých dějin, když během necelých dvou let nahradil všechny mince v oběhu za nové. Ty ovšem měly desetinásobně nižší obsah stříbra. Díky svým aktivitám se stal zřejmě nejbohatším Čechem v dějinách, ale nakonec císař uvěřil zprávám o jeho údajné zradě a nechal jej zavraždit.

Zdroj

KRÁLOVÉHRADECKÝ KRAJ



PRŮJEZDNÍ BOD




Datum průjezdu:
26. 7. 2023 • 1:45

GPS:
50.2679828N, 16.1156536E

[ODKAZ NA MAPU](#)



František Kupka



František Kupka se narodil 24. června 1957 v Opočnu a zemřel 24. června 1957 ve francouzském Puteaux. Malíř, grafik a ilustrátor od mládí projevoval velký malířský talent. Proto byl na přímluvu rodinného přítele poslán na studia. Byl jedním ze zakladatelů moderního abstraktního malířství a podílel se na vzniku nového výtvarného směru – orfismu. Nesmazatelně se zapsal do dějin české i světové výtvarné tvorby,

uspořádal mnoho výstav a získal mnohá ocenění. Je jedním z nejdražších českých umělců. Několik jeho maleb bylo prodáno za více než 60 milionů korun a obraz Tryskání II se v londýnské Sotheby's vydražil za 196 milionů korun (nejdražší vydražený obraz českého umělce). Většinu svého života strávil na pařížském předměstí Puteaux.

Zdroj

KRÁLOVÉHRADECKÝ KRAJ

ZAKÁZANÉ ÚSEKY!



Silnice č.: 16, 35
50.4620492N, 15.1664200E,
50.3424119N, 15.6310072E

ODKAZ NA MAPU



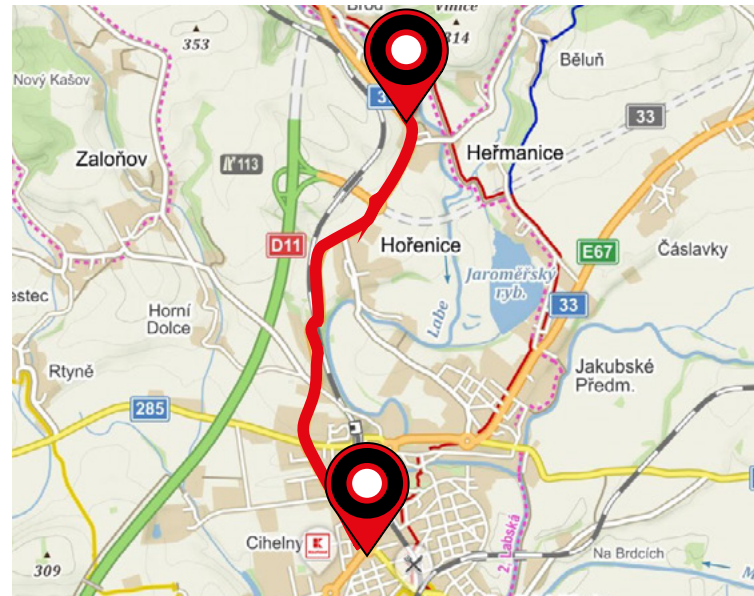
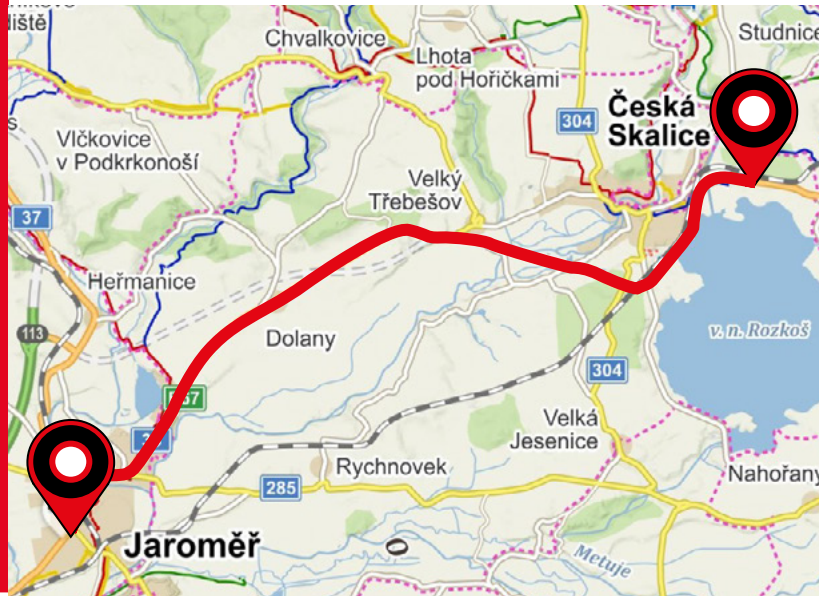
Silnice č.: 33
50.3485725N, 15.9128136E,
50.3991619N, 16.0677953E

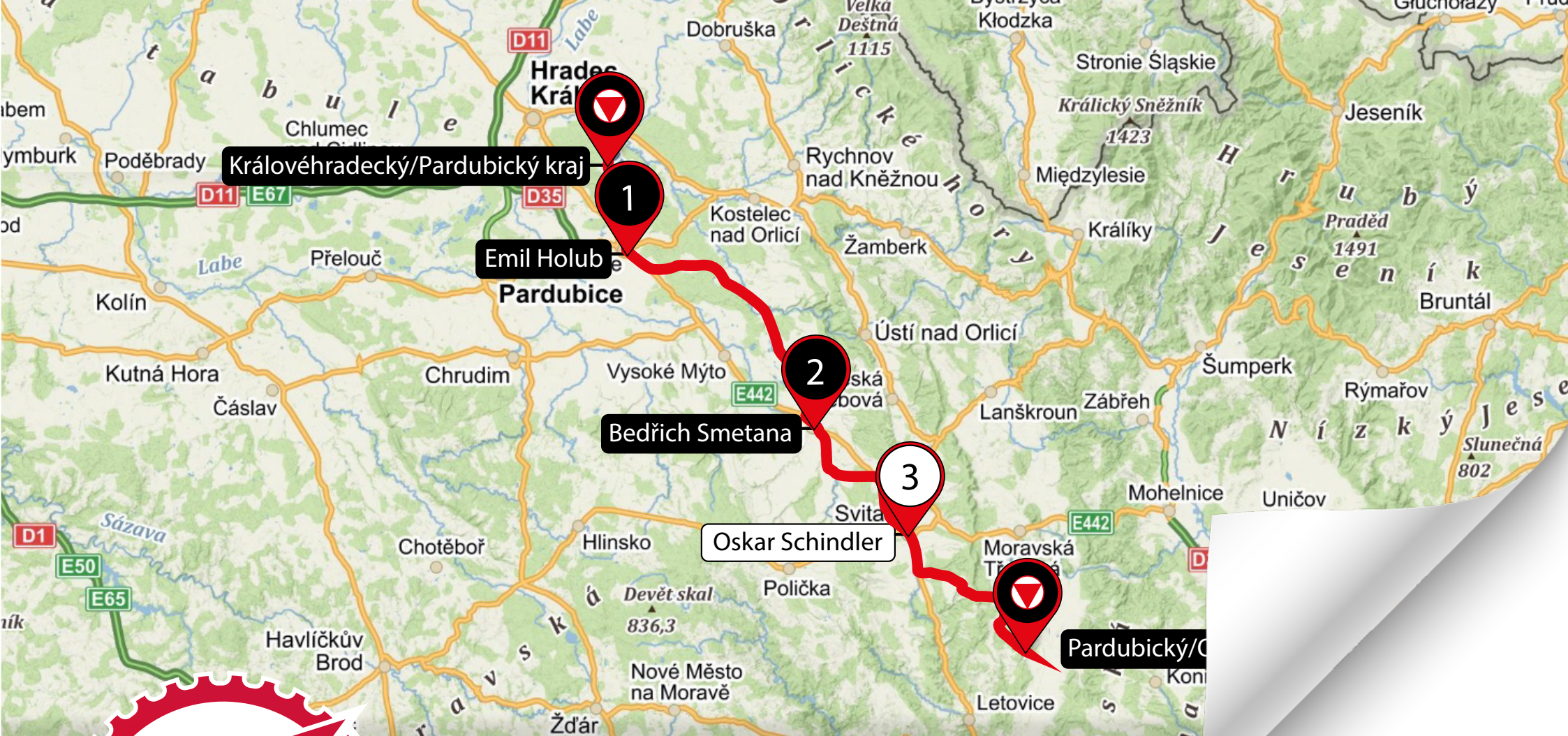
ODKAZ NA MAPU



Silnice č.: 37
50.3805839N, 15.9174628E,
50.3486558N, 15.9120608E

ODKAZ NA MAPU





[ODKAZ NA MAPU](#)



Pardubický kraj

PARDUBICKÝ KRAJ

DÉLKA ÚSEKU 101,3 km, **26. 7. 2023**

STOUPÁNÍ ↗ 882 m, KLESÁNÍ ↘ 721 m



PARDUBICKÝ KRAJ



PRŮJEZDNÍ BOD



Datum průjezdu:
26.7. 2023 • 03:30

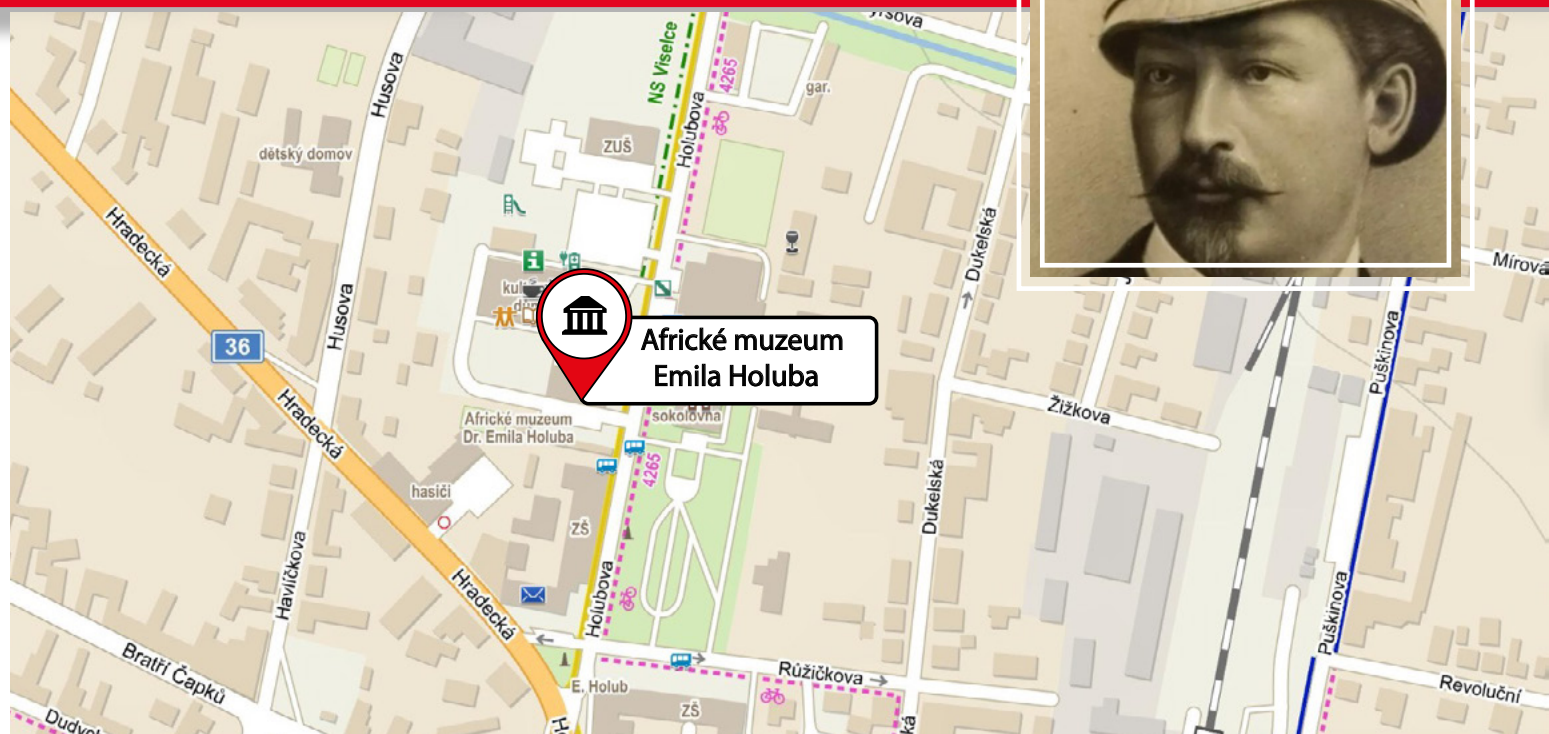
GPS:

50.0709550 N, 15.9881861E

[ODKAZ NA MAPU](#)



Emil Holub



Emil Holub se narodil 7. října 1847 v Holicích a zemřel 21. února 1902 ve Vídni. Nejznámější český cestovatel si v dětství přečetl africký cestopis a po studiích se vydal na první africkou cestu, při které pořídil první mapu Viktoriiných vodopádů a získal zkušenosti s domorodci. Vrátil se po sedmi letech a s velkou slávou a poctami uspořádal velké výstavy v Praze a ve Vídni. Později vydal cestopis a na-

plánoval novou expedici, po níž napsal další knihu a obdržel řadu vyznamenání. V Africe prožil celkem 11 let, zasloužil se o zpřesnění map, o objev skalních maleb Sanů (Křováků) a shromáždil geniální sbírky, které jsou v řadě velkých evropských muzeí. Zemřel v ústraní a chudobě, vyčerpán řadou tropických nemocí.

Zdroj

PARDUBICKÝ KRAJ



PRŮJEZDNÍ BOD



Datum průjezdu:
26.7. 2023 • 05:40

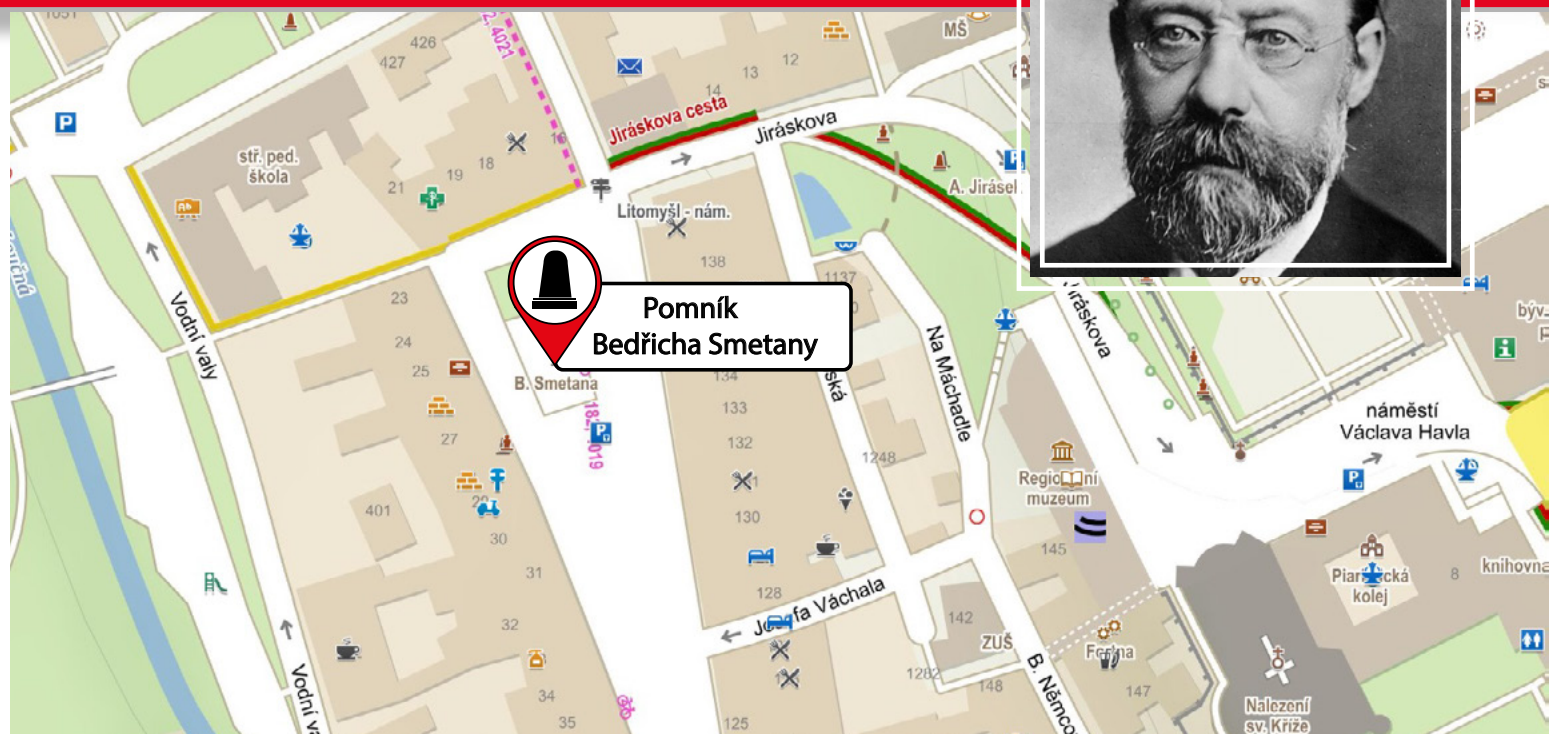
GPS:

49.8726600 N, 16.3100208E

ODKAZ NA MAPU



Bedřich Smetana



Bedřich Smetana se narodil 2. března 1824 v Litomyšli a zemřel 12. května 1884 v Praze. Slavný hudební skladatel už v pěti letech hrál na housle a klavír a brzy také začal komponovat první skladby. Roku 1848 založil hudební školu. Několik let žil ve švédském Göteborgu, kde komponoval a řídil koncerty klasické hudby. Po návratu do Čech se marně ucházel o místo ředitele pražské konzervatoře a po-

týkal se s finančními problémy. Úspěch mu zajistilo až uvedení opery Braniboři v Čechách a Prodaná nevěsta. Díky tomuto úspěchu se v roce 1866 stal dirigentem orchestru Prozatímního divadla. V roce 1874 ztratil sluch, ale hluchota ho nezlomila, komponoval dále a složil řadu vrcholných děl.

Zdroj

PARDUBICKÝ KRAJ



PRŮJEZDNÍ BOD



Datum průjezdu:
26. 7. 2023 • 06:50

GPS:
49.7572989N, 16.4575211E

[ODKAZ NA MAPU](#)



Oskar Schindler



Oskar Schindler se narodil 28. dubna 1908 ve Svitavách a zemřel 9. října 1974 v Hildesheimu. Obchodník německého původu vstoupil do Henleinovy SdP a později i NSDAP, pracoval pro říšskou zpravodajskou službu Abwehr. Po nacistické invazi do Polska získal do správy židovskou továrnu v Krakově, kde polovina zaměstnanců byli Židé. Choval se k nim lidsky a po brutální likvidaci ghetta jich 600-700

zachránil přesunem do pobočného tábora. Když na sklonku války měl být koncentrační tábor likvidován, zorganizoval přesun tisícovky svých dělníků (vč. malých dětí) do továrny v Brněnci. Zde „Schindlerovi Židé“ spolu s totálně nasazenými Poláky do konce války vyráběli protiletadlovou munici. Po válce získal řadu mezinárodních ocenění.

Zdroj

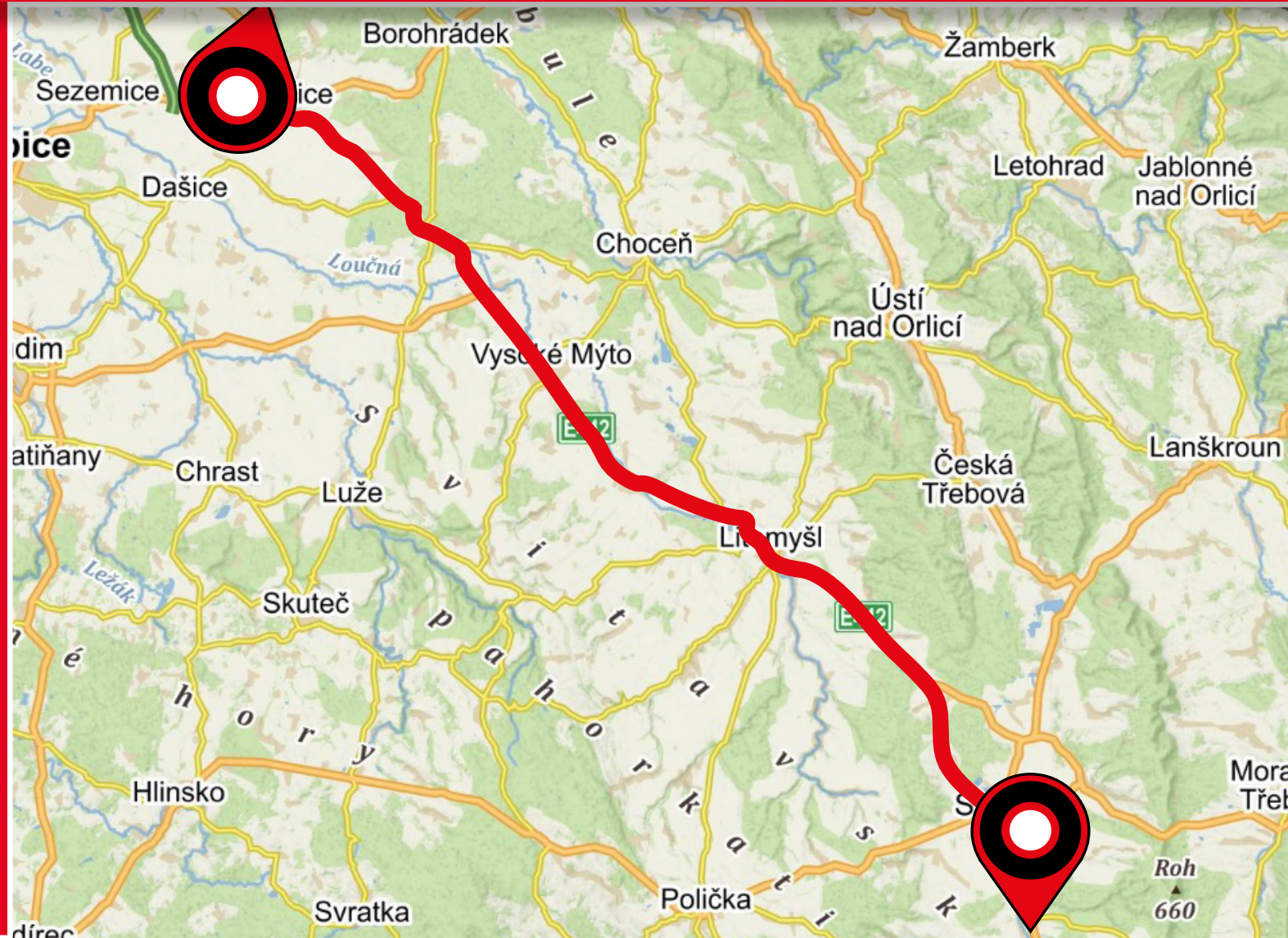
PARDUBICKÝ KRAJ

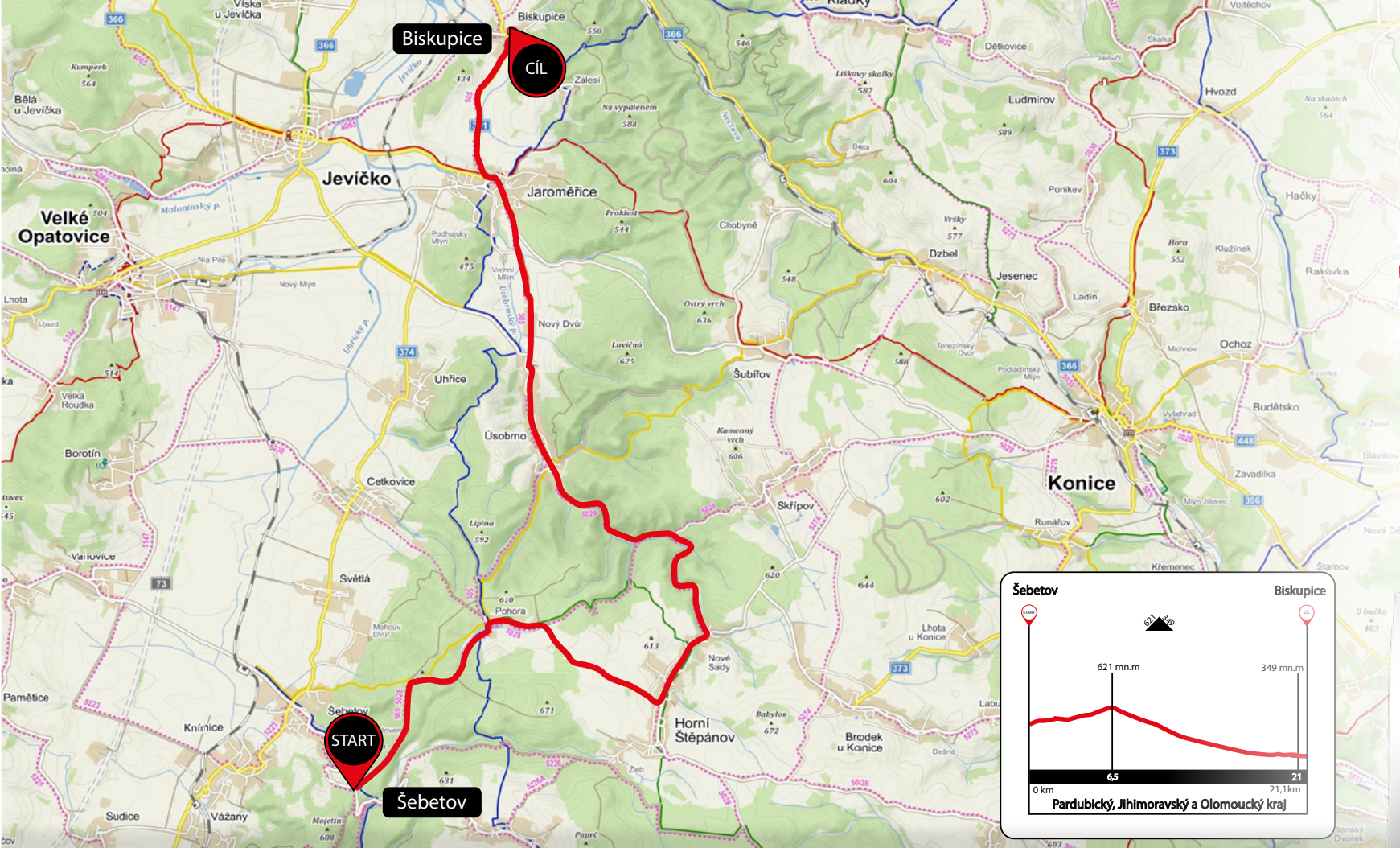


ZAKÁZANÉ ÚSEKY!

Silnice č.: 35, 43
50.0926597 N, 15.9648253E,
49.7109483N, 16.4873053E

ODKAZ NA MAPU





[ODKAZ NA MAPU](#)



Start: 49.5365275 N, 16.7238514E
Cíl: 49.6468450 N, 16.7579422E

**Povinná
společná trasa**

PARDUBICKÝ, JIHMORAVSKÝ, OLOMOUCKÝ KRAJ

DÉLKA ÚSEKU **21,1 km**, **26. 7. 2023 • 9:05**

STOUPÁNÍ **157 m**, KLESÁNÍ **355 m**



[ODKAZ NA MAPU](#)



OLMOUCKÝ KRAJ

DÉLKA ÚSEKU 193,9 km, **26. 7. 2023**

STOUPÁNÍ ↗ 1327 m, KLESÁNÍ ↘ 1380 m

OLOMOUCKÝ KRAJ



PRŮJEZDNÍ BOD




Datum průjezdu:
26. 7. 2023 • 13:35

GPS:
49.9700708N, 16.9637439E

[ODKAZ NA MAPU](#)



Drahomíra Hekelová



Drahomíra Hekelová (Lea Vivot) se narodila 25. února 1948 v Horní Temenici u Šumperka. Lea Vivot je jedna z neznámějších světových sochařek. Od roku 1973 tvoří i bronzové sochy v nadživotní velikosti. Její sochy můžeme vidět po celém světě, stojí například na nejdelší ulici světa Yonge Street v Torontu a před budovou parlamentu v kanadské Otavě.

Vytvořila i podobizny slavných lidí, například Hillary Clintonové, Ronalda Reagana, Alana Aldy a dalších. V roce 2003 obdržela cenu Významná česká žena ve světě a v roce 2007 jí byla udělena Cena Olomouckého kraje za přínos kultuře.

Zdroj

OLOMOUCKÝ KRAJ



PRŮJEZDNÍ BOD



Datum průjezdu:
26. 7. 2023 • 15:35

GPS:

49.7314444N, 17.2959650E

ODKAZ NA MAPU



Hana Maciuchová



Hana Maciuchová se narodila 29. listopadu 1945 ve Šternberku u Olomouce a zemřela 26. ledna 2021 v Olomouci. Byla členkou Studia při Divadle Oldřicha Stibora v Olomouci. Vystudovala divadlo na pražské DAMU. Na kontě má nespočet divadelních, televizních i filmových rolí. Byla dlouholetou členkou pražského Divadla na Vinohradech. Byla mimo jiné čestnou prezidentkou festivalu rozhlá-

sové tvroby Prix Bohemia Radio v Olomouci a také patronkou olomoucké základní školy Svatoplukova. Po boji s rakovinou se na jaře 2017 vrátila do práce. Měla nádor prsu, stejně jako v minulosti její maminka. Zákeřná nemoc ji ale bohužel dostihla znovu v podobě rakoviny slinivky. Životním partnerem Hany Maciuchové byl herec Jiří Adamíra.

Zdroj

OLOMOUCKÝ KRAJ



PRŮJEZDNÍ BOD



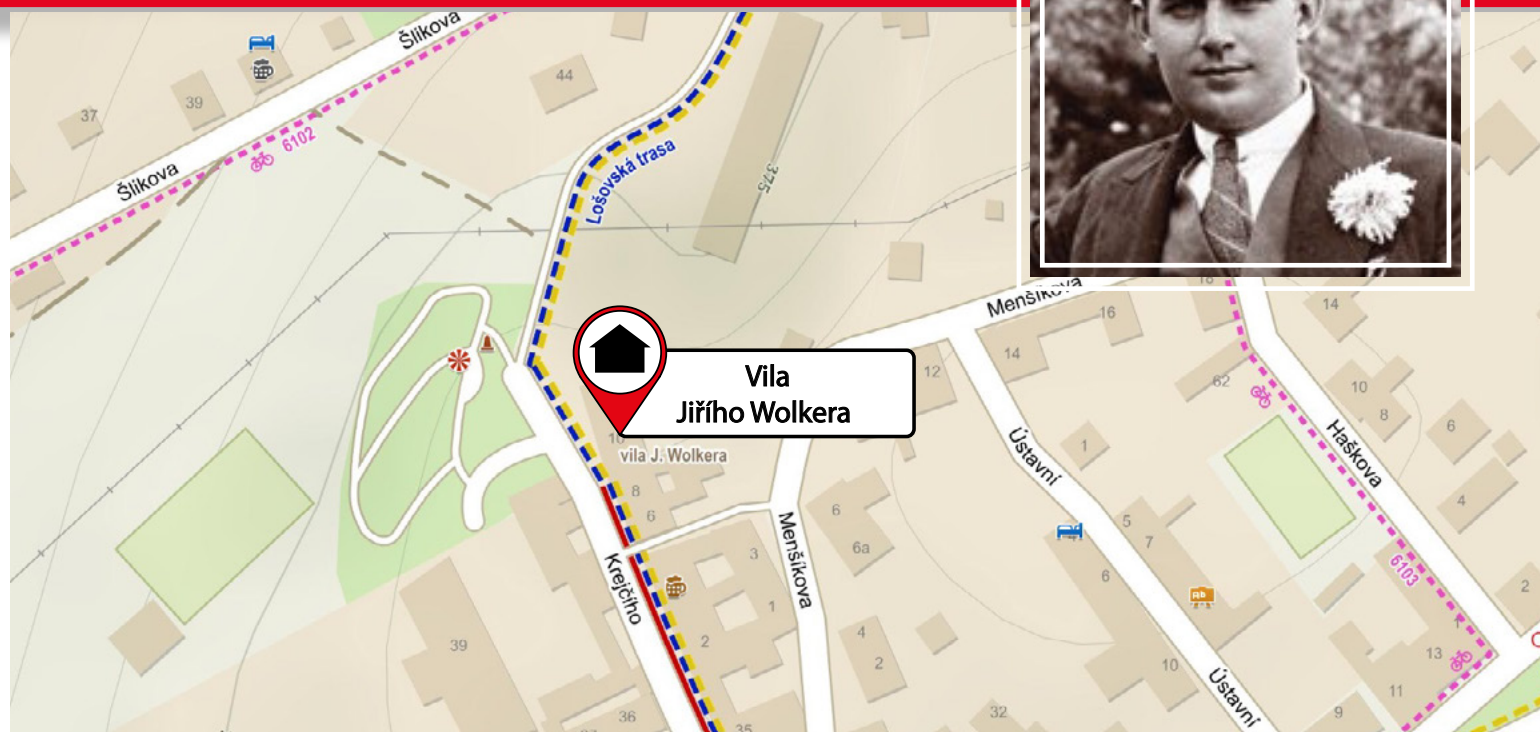
Datum průjezdu:
26. 7. 2023 • 16:30

GPS:
49.6309353 N, 17.3388314E

[ODKAZ NA MAPU](#)



Jiří Wolker



Jiří Wolker se narodil 29. března 1900 v Prostějově a zemřel 3. ledna 1924 v Prostějově. Básník a teoretik proletářského umění byl všestranně nadaný - literárně, výtvarně i hudebně. Už na gymnáziu publikoval ve studentských časopisech. Kromě toho byl nadšený Sokol a skaut. Jiří Wolker byl členem literární skupiny Devětsil. Zde také získal přátelství se svými vrstevníky - začínajícími básníky a literáty.

Zdraví Jiřího Wolker nebylo od dětství pevné, proto rodina usilovala o jeho pobyty ve skautských táborech a u moře. Za pražských studií u něho propukla tuberkulóza. Opakovaný pobyt u moře, ani léčení ve Vysokých Tatrách mu nepomohly. Z poezie napsal např. díla Host do domu, Svatý Kopeček, nebo Těžká hodina.

Zdroj

OLOMOUCKÝ KRAJ

ZAKÁZANÉ
ÚSEKY!



Silnice č.: 44, 11
49.7679697N, 16.9171742E,
49.9520936N, 16.9604042E

ODKAZ NA MAPU



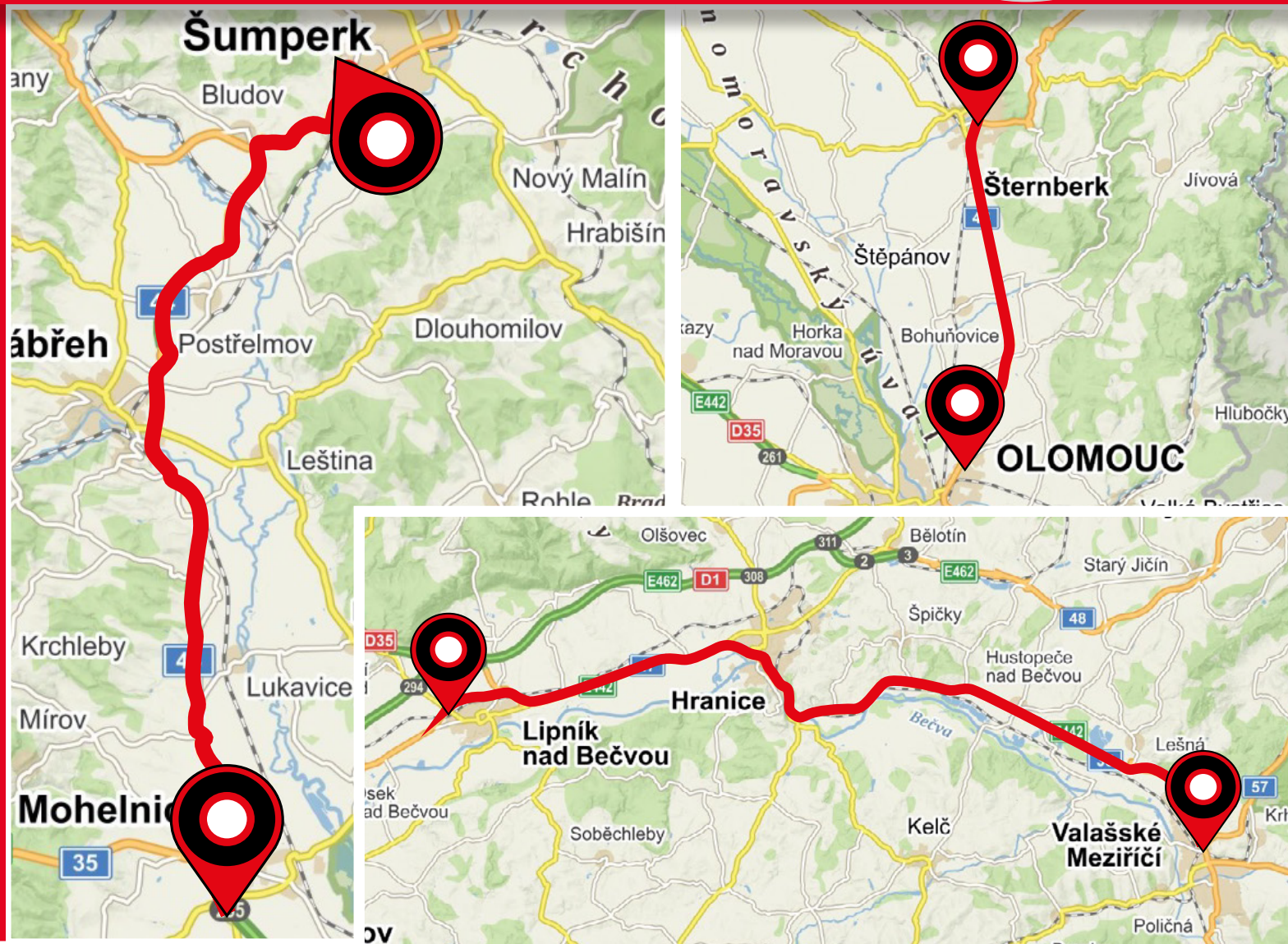
Silnice č.: 44
49.7238033N, 17.2927550E,
49.6116083N, 17.2860031E

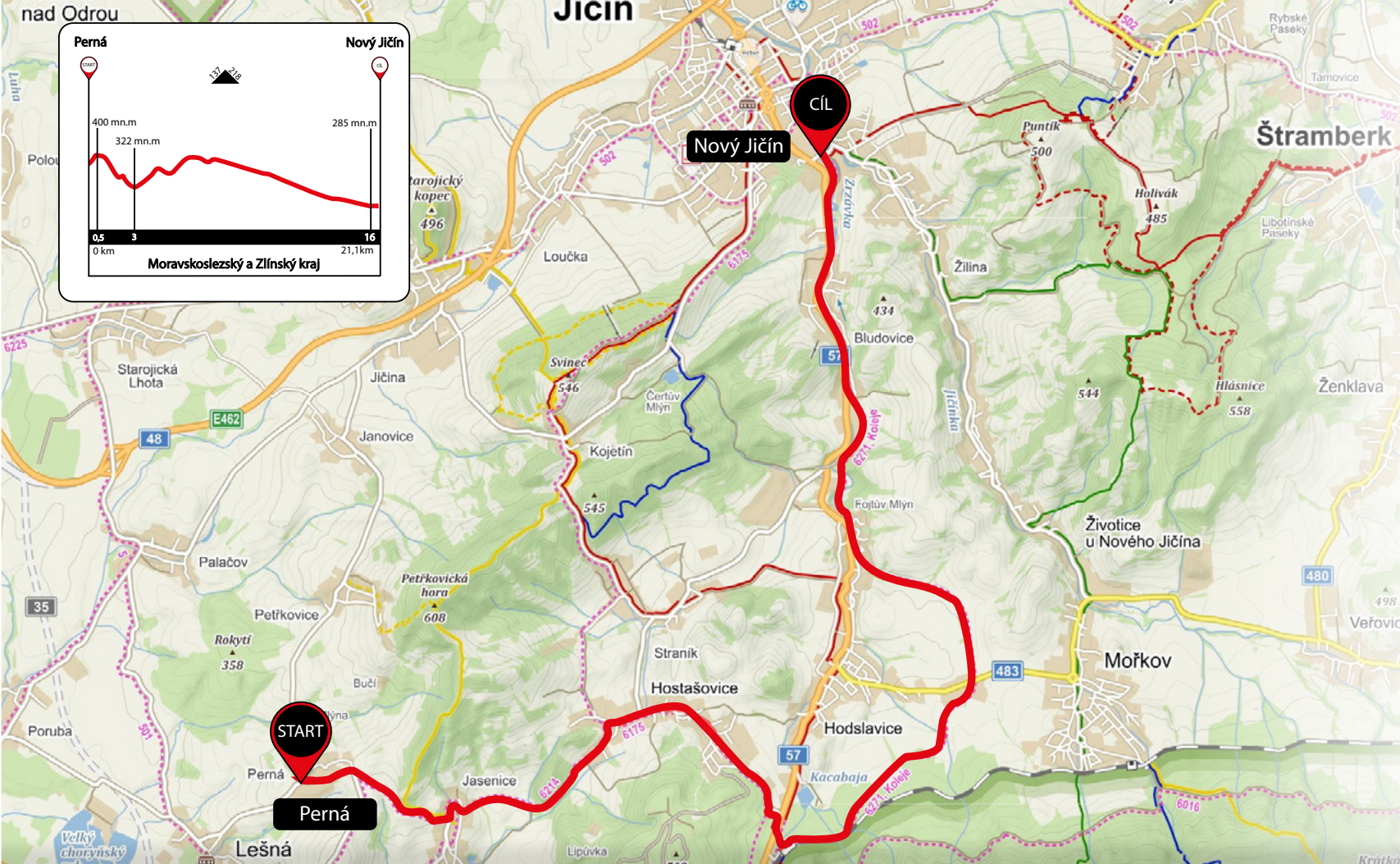
ODKAZ NA MAPU



Silnice č.: 35
49.5301283N, 17.5665992E,
49.4842033N, 17.9653686E

ODKAZ NA MAPU





[ODKAZ NA MAPU](#)

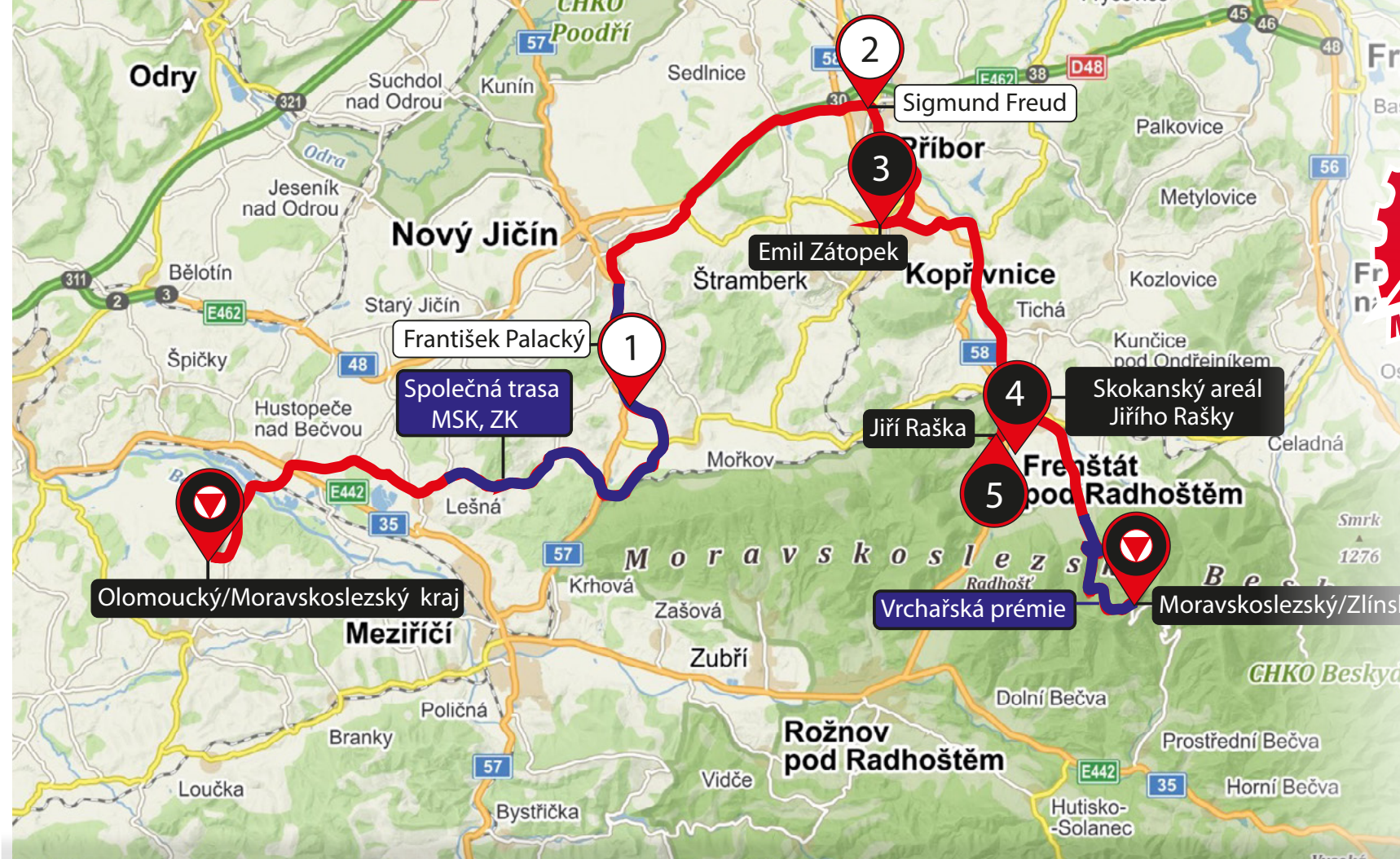


Start: 449.5273778 N, 17.9441011E
Cíl: 449.5884192 N, 18.0217742E

**Povinná
společná trasa**

MORAVSKOSLEZSKÝ, ZLÍNSKÝ KRAJ
DÉLKA ÚSEKU 17,1 km, **26. 7. 2023 • 20:00**

STOUPÁNÍ ↗ 137 m, KLESÁNÍ ↘ 218 m



[ODKAZ NA MAPU](#)



MORAVSKOSLEZSKÝ KRAJ

DÉLKA ÚSEKU 72,6 km, **26. 7. 2023**

STOUPÁNÍ ↗ 1104 m, KLESÁNÍ ↘ 478 m

MORAVSKOSLEZSKÝ KRAJ



PRŮJEZDNÍ BOD



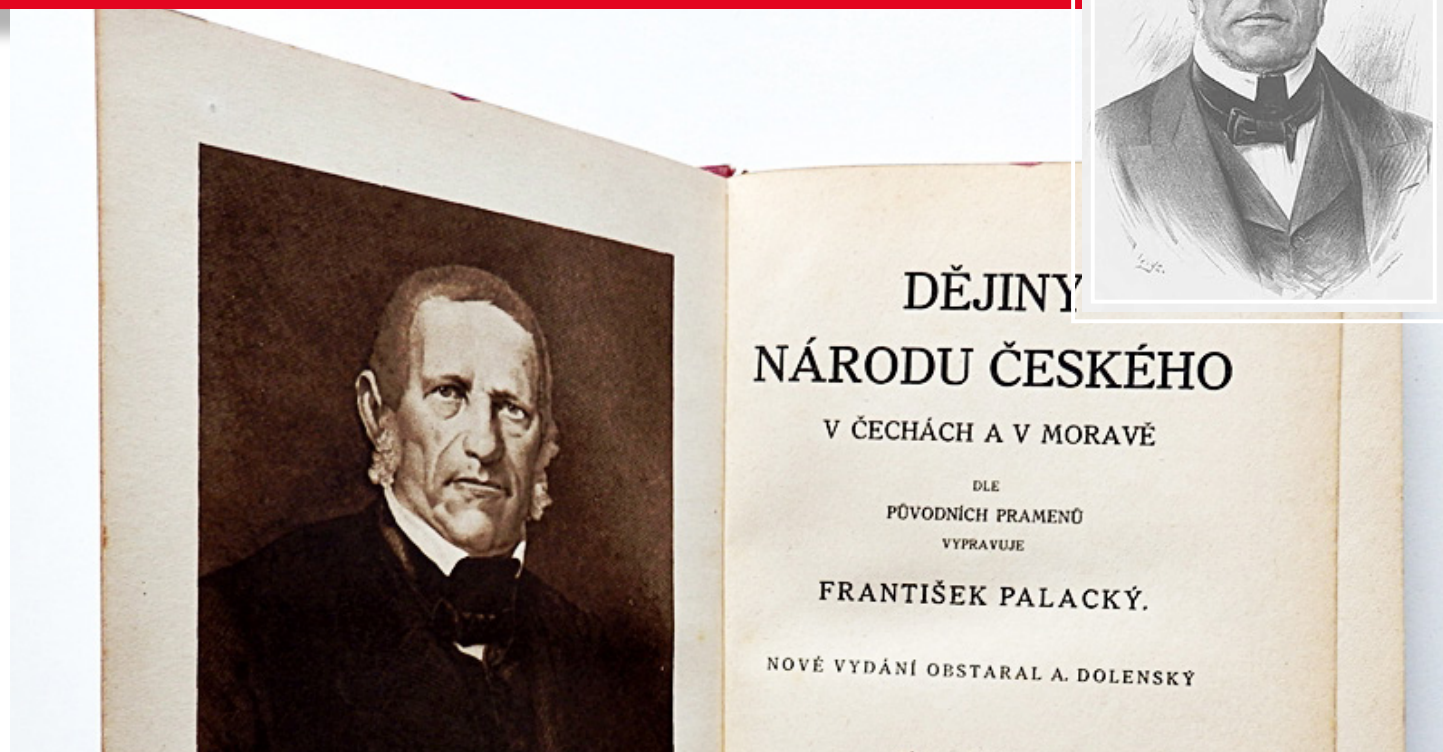
Datum průjezdu:
26. 7. 2023 • 21:00

GPS:
49.5483189 N, 18.0284439E

[ODKAZ NA MAPU](#)



František Palacký



František Palacký se narodil 14. června 1798 v Hodslavicích a zemřel 26. května 1876 v Praze. Otec národa, historik, politik a spisovatel se nejprve vzdělával u svého otce a poté pokračoval studiem na několika školách. Později nastoupil jako vychovatel do uherských šlechtických rodin, což mu umožnilo přístup do světa vyšší kultury a pokračovat v sebevzdělávání. Získal dobrý přehled o politice a politic-

kém dění, intenzívně studoval cizí jazyky a rozhodl se věnovat studiu českých dějin. Byl nezpochybnitelnou morální autoritou české národní společnosti. Obdržel titul „Otec národa“, který jako dějepisec neúnavně vychovával český národ. Jeho pohřeb se stal celonárodní tryznou, které se zúčastnilo desetitisíce truchlících.

Zdroj

MORAVSKOSLEZSKÝ KRAJ



PRŮJEZDNÍ BOD





Datum průjezdu:
26. 7. 2023 • 22:10

GPS:
49.6394442N, 18.1426397E

[ODKAZ NA MAPU](#)



Sigmund Freud



Sigmund Freud se narodil 6. května 1856 v Příboře a zemřel 23. září 1939 v emigraci v Londýně. Rakouský lékař-neurolog, psycholog a zakladatel psychoanalýzy se během dětství přestěhoval do Vídně, kde prožil takřka celý život. Základní vzdělání získal doma a v deseti letech (o rok dříve než bylo obvyklé) nastoupil na gymnázium. Po přečtení spisu O přírodě

se rozhodl pro studium medicíny. Ještě za studií se začal věnovat výzkumu a publikovat ve vědeckém tisku. Vytvořil psychotherapeutickou metodu a rozvinul systém popisující člověka z hlediska psychologického, filozofického i antropologického. Byl třetím nejcitovanějším psychologem 20. století.

Zdroj

MORAVSKOSLEZSKÝ KRAJ



PRŮJEZDNÍ BOD



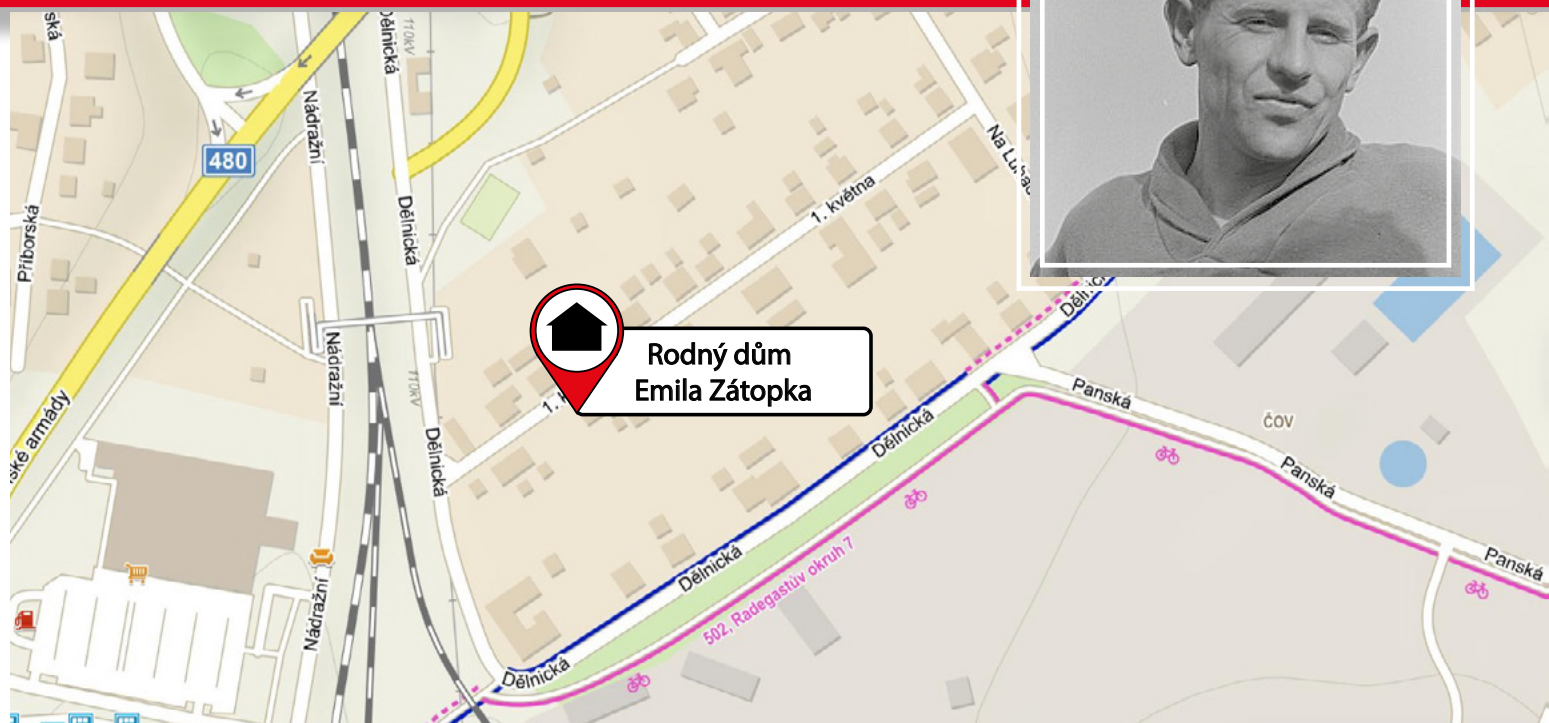

Datum průjezdu:
26. 7. 2023 • 22:00

GPS:
49.6056875N, 18.1512156E

[ODKAZ NA MAPU](#)



Emil Zátopek



Emil Zátopek se narodil 19. září 1922 v Kopřivnici a zemřel 21. listopadu 2000 v Praze. Legendární běžec byl v devatenácti letech donucen školním trenérem běžet Jarní běh Zlínem. Závod, z něhož se pokusil neúspěšně vymluvit, a na kterém skončil druhý, odstartoval jeho běžeckou kariéru. Za pouhé tři roky pokořil český rekord v běhu na 2000, 3000 a 5000 metrů. Z olympiády v Londýně si odvezl prv-

ní zlato z 10 km a stříbro z 5 km. V roce 1949 zlomil světový rekord v běhu na 10 km, který ještě čtyřikrát překonal. Mezi největší legendy sportu se zapsal na olympiádě v Helsinkách, kde získal zlato v běhu na 5 km, 10 km i v maratonu, který navíc běžel poprvé v životě. Tento „trojboj“ se dodnes žádnému vytrvalci nepodařilo zopakovat.

Zdroj

MORAVSKOSLEZSKÝ KRAJ




PRŮJEZDNÍ BOD



Datum průjezdu:
26. 7. 2023 • 22:45

GPS:
49.5395453 N, 18.1990300E

ODKAZ NA MAPU



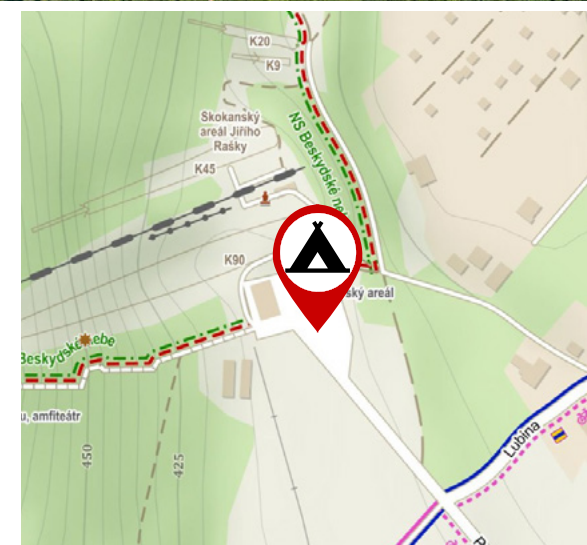
Skokanský areál Jiřího Rašky

Ve skokanském areálu na Horečkách se nacházejí čtyři skokanské můstky K95, K45, K20 a K9. Impuls k výstavbě můstků daly úspěchy Jiřího Rašky zejména triumf na X. ZOH v Grenoblu roku 1968. Frenštátští lyžaři využívají skokanský areál především k výchově mladých skokanů. V 90. letech bylo při TJ Frenštát vytvořeno Tréninkové centrum.

Jiří Raška

se narodil 4. února 1941 ve Frenštátě pod Radhoštěm a zemřel 20. ledna 2012 v Novém Jičíně. Skokan na lyžích sportoval od malička. „U nás se říkalo, že se tam děti rodí s lyžema na nohou,“ vzpomínal. Díky bratranci a strýci si oblíbil skoky na lyžích. Do reprezentace se dostal v roce 1958 a již v roce 1964 cestoval v roli náhradníka na olympiádu v Innsbrucku. Na další olympiádu v Grenoblu už přijel v roli favorita. Na středním můstku skočil 79 metrů a stal se tak prvním českým vítězem na zimní olympiádě. Nakonec ještě přidal stříbro na velkém můstku a domů se vracel jako hvězda. V reprezentaci strávil 16 let a stal se skutečnou osobností českého lyžování. Když pak se závodními skoky skončil, pomáhal novým skokanským nadějím.

Zdroj



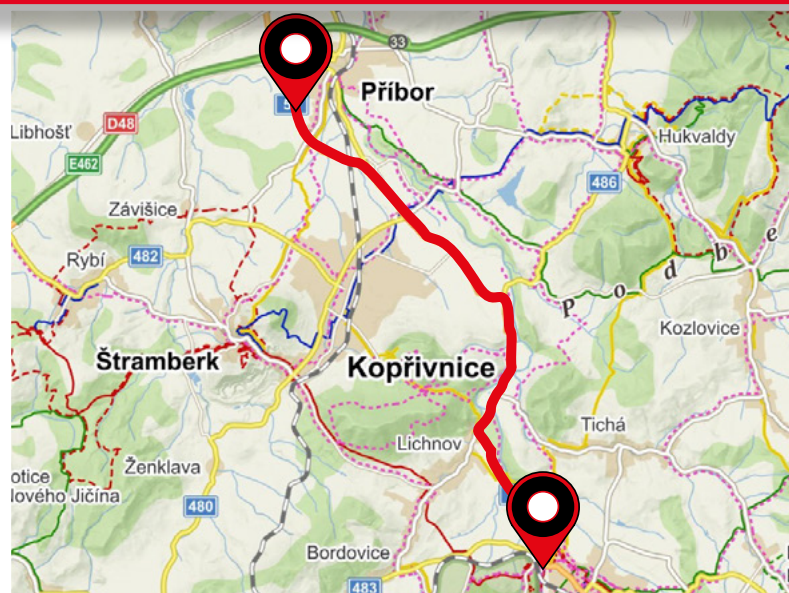
MORAVSKOSLEZSKÝ KRAJ

ZAKÁZANÉ ÚSEKY!



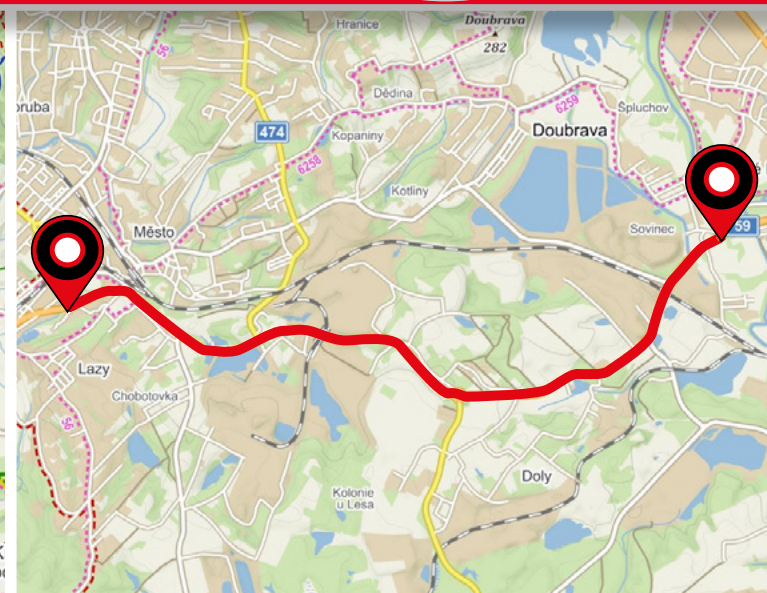
Silnice č.: 58
49.6392319N, 18.1284819E,
49.5513561N, 18.1996822E

ODKAZ NA MAPU



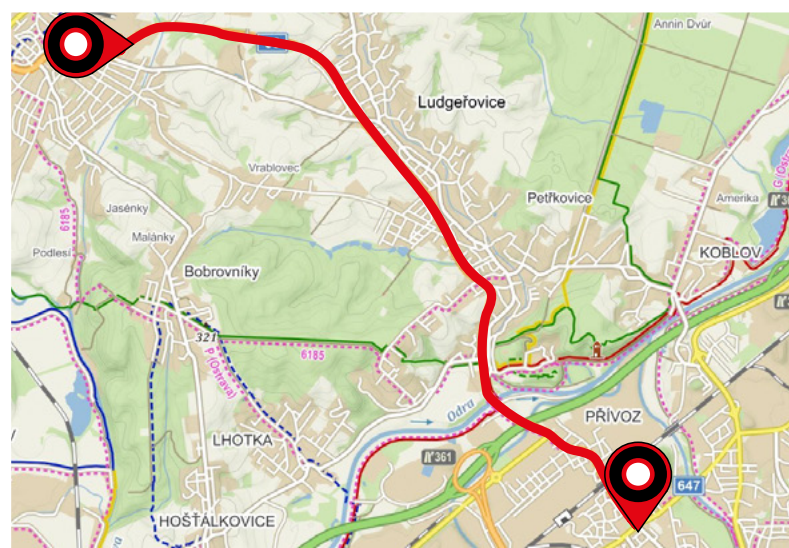
Silnice č.: 59
49.8481131N, 18.5102808E,
49.8417456N, 18.4202411E

ODKAZ NA MAPU



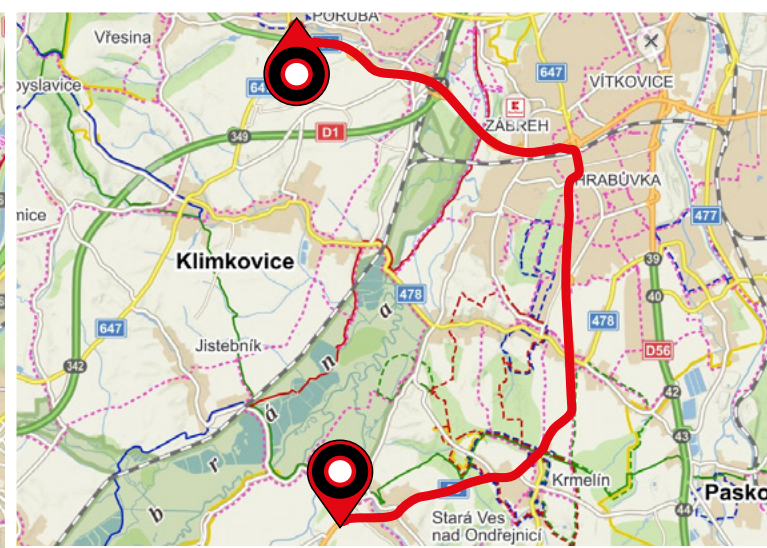
Silnice č.: 56
49.8512975N, 18.2783486E,
49.8964397N, 18.2009006E

ODKAZ NA MAPU



Silnice č.: 11, 58
49.8190642N, 18.1630350E,
49.7243117N, 18.1766822E

ODKAZ NA MAPU





[ODKAZ NA MAPU](#)

zlínský kraj
Kraj bez hranic

ZLÍNSKÝ KRAJ

DÉLKA ÚSEKU 166,8 km, **27. 7. 2023**

STOUPÁNÍ 833 m, KLESÁNÍ 1667 m

ZLÍNSKÝ KRAJ



PRŮJEZDNÍ BOD



Datum průjezdu:
27. 7. 2023 • 4:50

GPS:
49.2927058N, 17.3936022E

[ODKAZ NA MAPU](#)



Karel Kryl

Karel Kryl se narodil 12. dubna 1944 v Kroměříži a zemřel 3. března 1994 v Mnichově. Básník a písničkář byl ostrým kritikem předlistopadového režimu a jedním z hlavních představitelů českého protest-songu v letech 1968 až 1989. Po vojně vystupoval s olomouckou beatovou skupinou Bluesmeni. Z této spolupráce vyšla první deska s písní Nevidomá dívka v interpretaci Hany Ulrychové. Díky Miloši Zapleta-

lovi natočil své první rozhlasové nahrávky, které se staly páteří desky Bratříčku, zavírej vrátka. Ústřední píseň se stala hymnou protiinvazního odporu po srpnu 1968. V roce 1969 odešel do Německé spolkové republiky, kde požádal o azyl. Pracoval jako redaktor rádia Svobodná Evropa. Do Československa se vrátil až s příchodem Sametové revoluce.

Zdroj

ZLÍNSKÝ KRAJ




PRŮJEZDNÍ BOD



Datum průjezdu:
27. 7. 2023 • 5:40

GPS:
49.2231842N, 17.6643328E

ODKAZ NA MAPU



Eva Jiříčná



Eva Jiříčná se narodila 3. března 1939 ve Zlíně. Architektka českého původu žije a pracuje v Londýně, kde v roce 1984 založila ateliér - Eva Jiricna Architects Limited. V roce 1999 spolu s Petrem Vágnerem založila v Praze ateliér AI - DESIGN. Design v pojetí Evy Jiříčné se vyznačuje lehkostí, prosvětleností a respektem k materiálu. Její ateliéry získaly četná mezinárodní ocenění za design a jejich práce jsou pravidelně pub-

likovány v časopisech a knihách ve světě. Vysloužila si ocenění i za osobní přístup v oblasti architektury a designu, byla zvolena členkou Královské akademie umění a uvedena do Americké síně slávy. Pracuje v mezinárodních porotách architektonických soutěží a přednáší o své práci po celém světě.

Zdroj

ZLÍNSKÝ KRAJ



PRŮJEZDNÍ BOD



Datum průjezdu:
27. 7. 2023 • 5:45


GPS:

49.2190967N, 17.6657517E

ODKAZ NA MAPU



Tomáš Baťa



Tomáš Baťa se narodil 3. dubna 1876 ve Zlíně a zemřel 12. července 1932 v Otrokovicích. Jeden z největších podnikatelů své doby získal potřebné znalosti o řemesle a obchodě v otcově dílně a v roce 1894 založil společně se svým bratrem a sestrou obuvnickou živnost ve Zlíně. Firma se začala rozrůstat a po půlročním pobytu v Americe Tomáš rodinný podnik dále rozšiřoval a uplatňoval americký směr

managementu. Zavedl mnoho originálních metod řízení výroby i obchodu, včetně systému motivace pracovníků, tzv. Baťovu soustavu řízení. Jeho aktivity ve funkci starosty Zlína zásadně ovlivnily podobu města i způsob života v něm. Založil školu i nemocnici, prosazoval projekty dálkové železnice, veškeré dopravy a soustavy komunikací v rámci regionu i celé země. **Zdroj**

ZLÍNSKÝ KRAJ



PRŮJEZDNÍ BOD



Datum průjezdu:
27. 7. 2023 • 7:30

GPS:
49.0274469N, 17.6449114E

[ODKAZ NA MAPU](#)



Jan Amos Komenský



Jan Amos Komenský se narodil 28. března 1592 pravděpodobně v Nivnici u Uherského Brodu a zemřel 15. listopadu 1670 v Amsterdamu. Pedagog, filozof, teolog, literát a historik se stal kvůli svým přesvědčením a názorům patrně nejznámějším českým vyhnancem. Většinu života strávil mimo svou vlast, ale přesto svými jedinečnými myšlenkami, které zaznamenal v téměř 200 knihách a spisech, zásadně

předběhl svoji dobu a ovlivnil celý svět. Literární odkaz Komenského je velmi obsáhlý a různorodý. Psal latinsky i bohatou a působivou češtinou. Tvořil spisy encyklopedické a jeho ideálem byla tzv. Všenáprava věcí lidských, vycházející ze všech poznatků tehdejšího vědění. Mezi nejznámější díla patří Dveře jazyků dokořán, Orbis pictus a Labyrint světa a ráj srdce.

Zdroj

ZLÍNSKÝ KRAJ

ZAKÁZANÉ ÚSEKY!



Silnice č.: 35
49.4375025N, 18.2641703E,
49.4772350N, 17.9706292E

ODKAZ NA MAPU



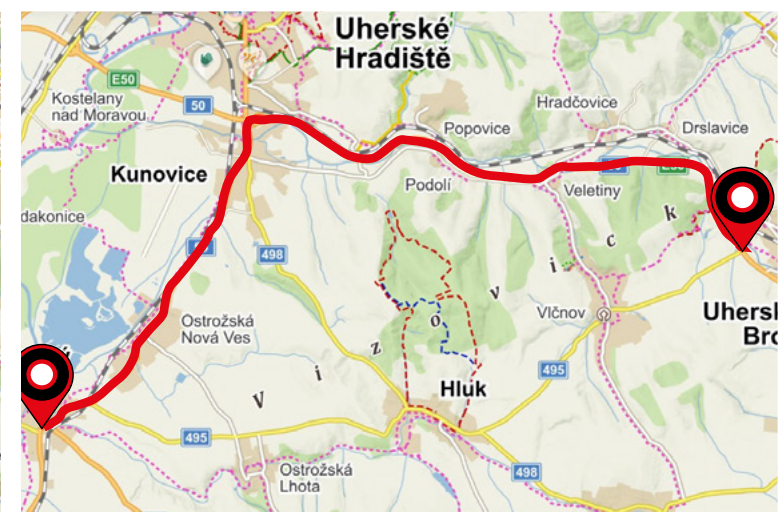
Silnice č.: 49
49.2001872N, 17.5459300E,
49.2001872N, 17.5459300E

ODKAZ NA MAPU



Silnice č.: 50, 55
49.0225311N, 17.6240036E,
48.9856256N, 17.4020789E

ODKAZ NA MAPU





[ODKAZ NA MAPU](#)



jihomoravský kraj

JIHOMORAVSKÝ KRAJ

DÉLKA ÚSEKU 183,1 km, **27. 7. 2023**

STOUPÁNÍ ↗ 974 m, KLESÁNÍ ↘ 719 m



JIHOMORAVSKÝ KRAJ



PRŮJEZDNÍ BOD



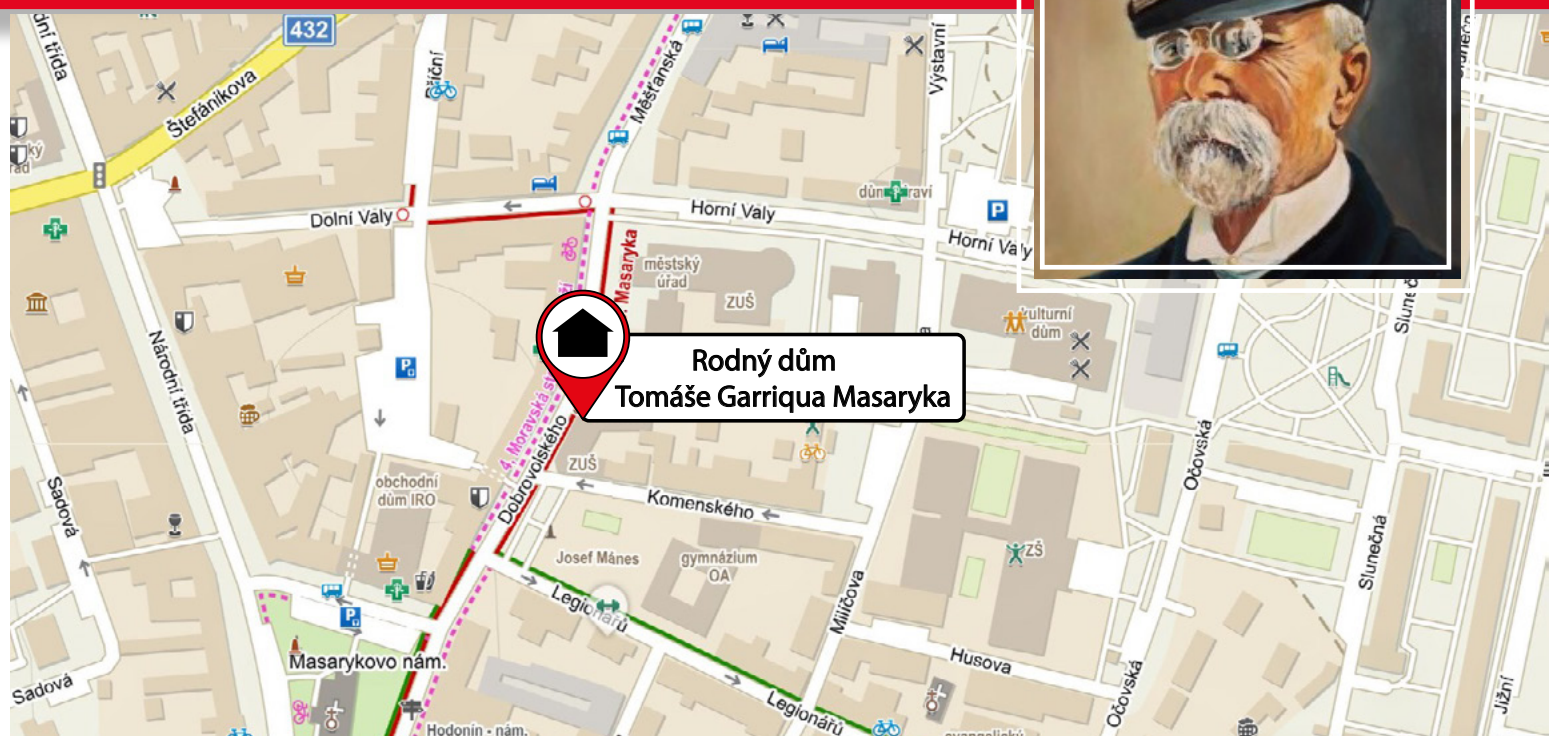
Datum průjezdu:
27. 7. 2023 • 10:30

GPS:
48.8503628N, 17.1302336E

[ODKAZ NA MAPU](#)



Tomáš Garrigue Masaryk



Tomáš Garrigue Masaryk se narodil 7. března 1850 v Hodoníně a zemřel 14. září 1937 v Lánech. Státník, filozof a pedagog studoval ve Strážnici, v Brně a ve Vídni, kde se snažil živit rodinu a sebe vyučováním. Po přestěhování do Prahy přijal místo profesora na nové české části univerzity. Stal se uznávaným filozofem, začal se zabývat politikou a vytvořil nový politický směr – realismus. Za války se snažil přesvědčit hlavy ostatních států o potřebnosti samo-

statného českého státu. Emigroval do Švýcarska, poté do Francie a do Londýna, kde přednášel na londýnské univerzitě. V Rusku se snažil vytvořit legie z českých a slovenských přeběhlíků. Nakonec se vydal do USA, kde 30. května 1918 podepsal dohodu o společném státu. Československo bylo mezinárodně uznáno jako samostatný stát, do jehož čela byl zvolen Masaryk. Byl zvolen jako prezident čtyřikrát.

Zdroj

JIHOMORAVSKÝ KRAJ



PRŮJEZDNÍ BOD



Datum průjezdu:
27. 7. 2023 • 13:00

GPS:
48.8776414N, 16.6760072E

ODKAZ NA MAPU



Věstonická Venuše



Věstonická Venuše byla nalezena v pravěkém sídlišti lovců mamutů mezi Dolními Věstonicemi a Pavlovem dne 13. 7. 1925. Sošku ženy kyprých tvarů z černošedé pálené hlíny objevil Emil Dania. Toto dílo lovců starší doby kamenné – paleolitu se sotva vejde do dlaně, ale jeho hodnota je nevyčísitelná. Soška, rozlomená na dva díly, dokumentuje existenci keramiky v paleolitu a je nejstarším uměleckým

předmětem z keramiky na světě (29 000 – 25 000 př. n. l.). Je uložena ve sbírkách Moravského zemského muzea. V lokalitách Dolní Věstonice, Předmostí u Přerova, Pavlov a Petřkovice byla doložena výroba nejstarší keramiky na světě, tkaní nejstarších tkanin, výroba uměleckých předmětů výjimečných kvalit a velice složitý duchovní život s doklady šamanismu.

Zdroj

JIHOMORAVSKÝ KRAJ



PRŮJEZDNÍ BOD



Datum průjezdu:
27. 7. 2023 • 14:30

GPS:
48.9812994 N, 16.5240256E

ODKAZ NA MAPU



Věra Špinarová



Věra Špinarová se narodila 22. prosince 1951 v Po-
hořelicích u Brna a zemřela 26. března 2017 v Praze.
Zpěvačka vydala celkem 13 profilových desek a zís-
kala několik prestižních ocenění. V roce 1973 Zlatý
štit za nejprodávanější zpěvačku, v roce 1976 byla
třetí na Bratislavské lyře s písní „Lúčenie“. Největší hit
(Jednoho dne se vrátíš) nazpívala na hudbu Ennia
Morriconeho z filmového westernu Tenkrát na Zápa-

dě. „Celý můj další život a hudební kariéra jsou spo-
jeny bezmála výhradně s Ostravou“ řekla několikrát
zpěvačka. Ostravě zůstala nablízku i poté, co se po
překročení padesátky rozhodla s rušným životem ve
městě rozloučit a přestěhovala se na Novojičínsko.
Stále však udržovala kontakt s publikem a užívala si
koncerty s kapelou svého syna Adama Pavlíka.

Zdroj

JIHOMORAVSKÝ KRAJ



PRŮJEZDNÍ BOD



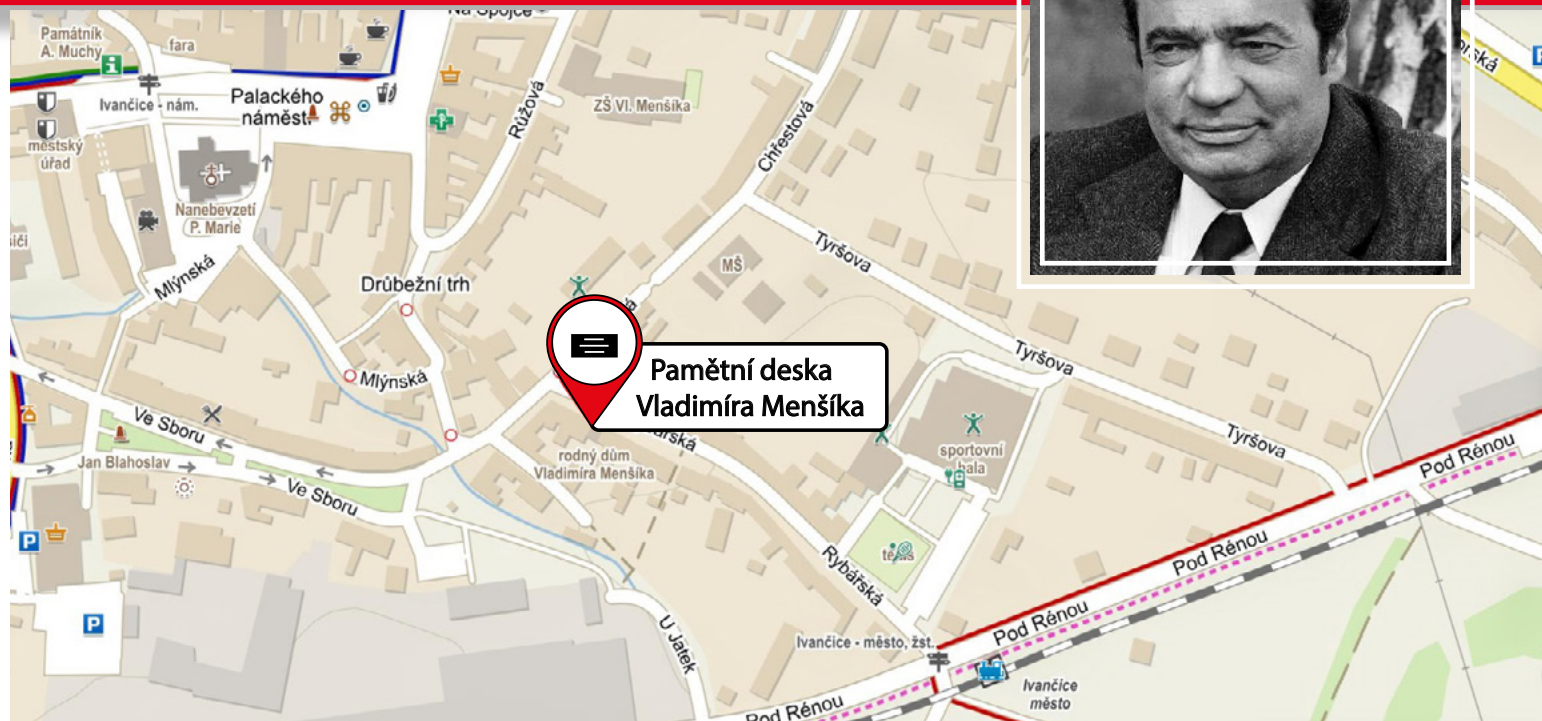

Datum průjezdu:
27. 7. 2023 • 15:00

GPS:
49.1001397N, 16.3798367E

[ODKAZ NA MAPU](#)



Vladimír Menšík



Vladimír Menšík se narodil 9. října 1929 v Ivančicích u Brna a zemřel 29. května 1988 v Brně. Herec, moderátor, lidový vypravěč, bavič a národní umělec přičichl k divadlu v hudebním souboru Adolfa Pištěláka. Později se pokusil dostat na JAMU, což se mu napodruhé podařilo. Nastoupil do Vesnického divadla, kde jej objevil a angažoval E.F.Burian. I přesto, že byl divadlem pohlcen, toužil si zahrát ve filmu. Poprvé na sebe upozornil ve snímku Dědeček automobil.

V 50. letech se naplno rozjela jeho kariéra u filmu a objevoval se převážně v komediálních rolích, v pohádkách a seriálech. Nebyl však jen komediálním hercem, dokázal bravurně ztvárnit i tragikomické či dramatické role. Byl velký bavič, konferenciér a excellentní vypravěč a vystupoval ve stovkách televizních pořadů.

Zdroj

JIHOMORAVSKÝ KRAJ



PRŮJEZDNÍ BOD



Datum průjezdu:
27. 7. 2023 • 15:05

GPS:
49.1018303N, 16.3765253E

ODKAZ NA MAPU



Alfons Mucha



Alfons Maria Mucha se narodil 24. července 1860 v Ivančicích a zemřel 14. července 1939 v Praze. Secesní malíř, grafik a designér měl již od dětství rád kreslení a malbu, avšak na pražské Akademii byl odmítnut „pro nedostatek talentu“. Nevzdal se a přivydělával si malováním kulis pro divadelní společnosti. Po studiích v Mnichově a Paříži vytvořil plakát k divadelní hře se Sarah Bernhardtovou, který mu vynesl celosvětový věhlas. Mucha poté pro herečku a její divadlo vypravoval hry, navrhoval kostýmy

a plakáty. Stal se významným a průkopnickým secesním umělcem. Navrhoval reklamní plakáty, bohaté ilustrace a řadu dekorativních panelů, založených na zobrazování přírody. Vytvořil množství kreseb, pastelových či akvarelových studií a designových návrhů pro interiéry, užitékové předměty a šperky. Jeho životním dílem je cyklus velkoformátových pláten Slovanská epopej, na kterém pracoval téměř 18 let.

Zdroj

JIHOMORAVSKÝ KRAJ

ZAKÁZANÉ ÚSEKY!



Silnice č.: 55
48.9847183N, 17.4012064E,
48.8763183N, 17.2394369E

ODKAZ NA MAPU



Silnice č.: 55
48.8762064N, 17.2394772E,
48.7570308N, 16.8610497E

ODKAZ NA MAPU



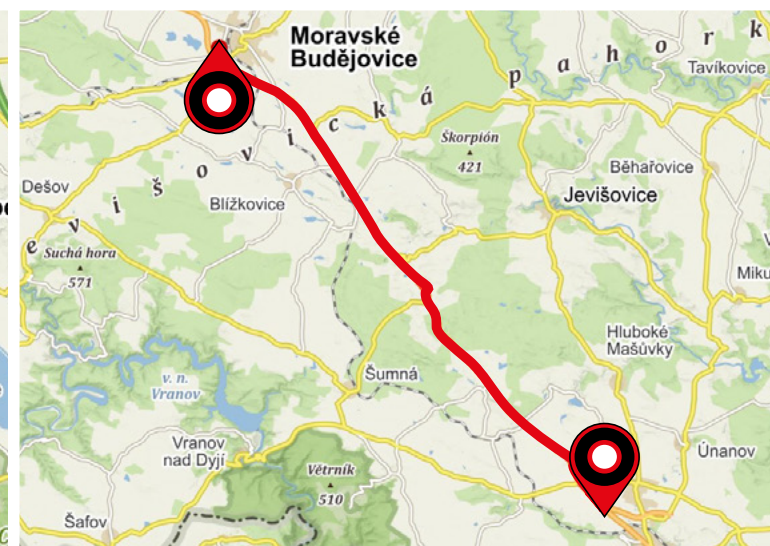
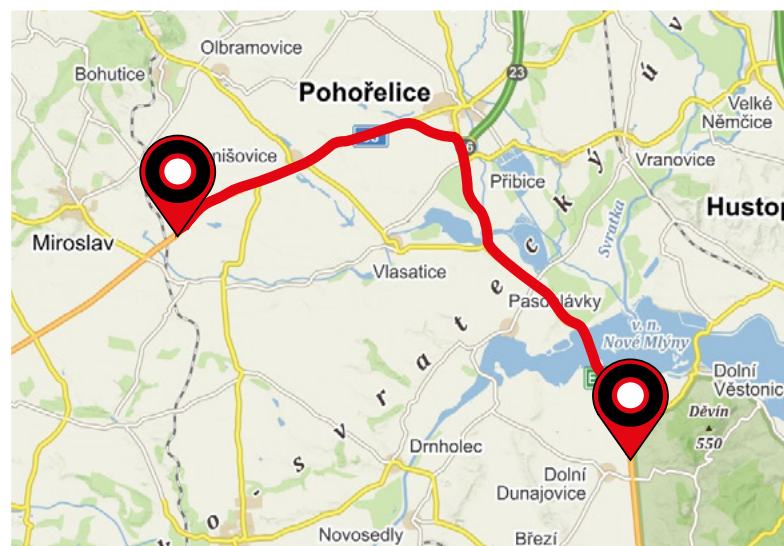
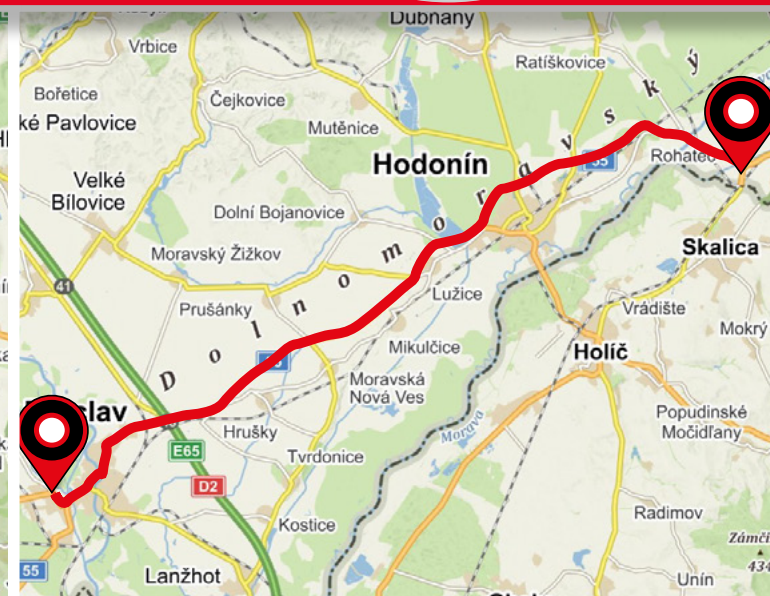
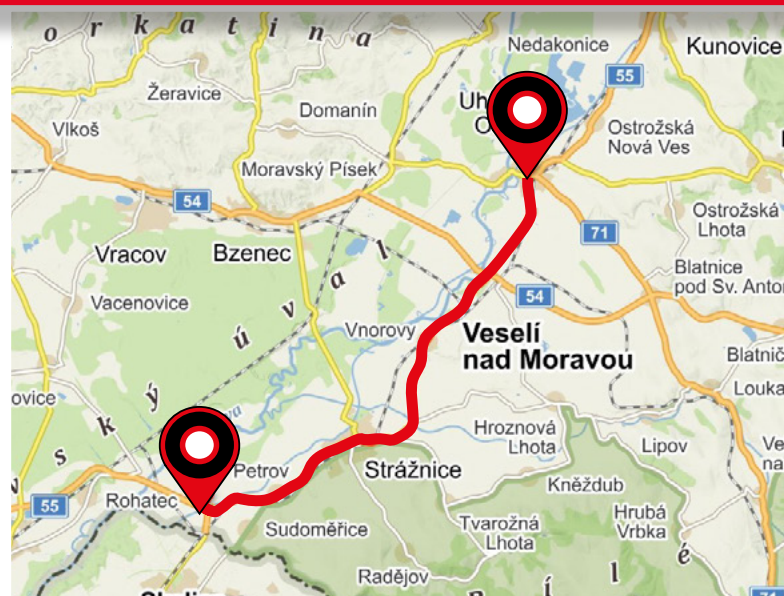
Silnice č.: 52, 53
48.8609908N, 16.6083497E,
48.9362611N, 16.3682956E

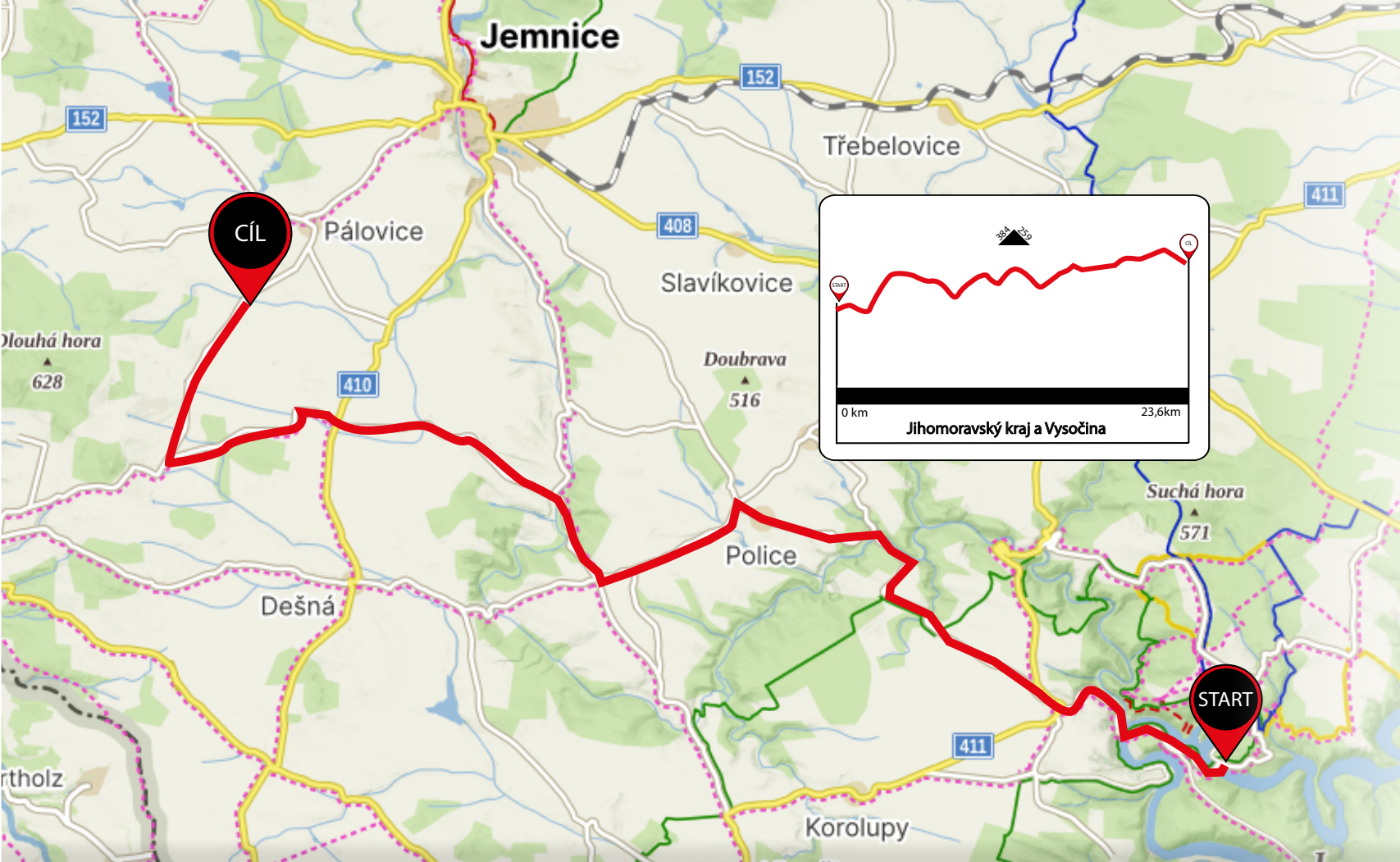
ODKAZ NA MAPU



Silnice č.: 38
48.8791511N, 16.0140867E,
49.0440033N, 15.7972211E

ODKAZ NA MAPU





ODKAZ NA MAPU



Start: 48.9332100N, 15.7225003E
Cíl: 48.9953267N, 15.5235850E

**Povinná
společná trasa**

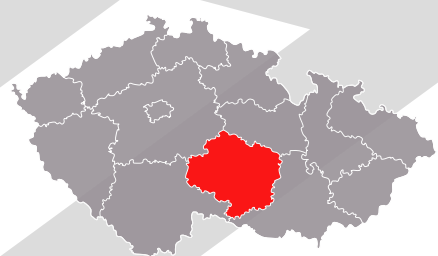
JIHOMORAVSKÝ, VYSOČINA, JIHOČESKÝ KRAJ

DÉLKA ÚSEKU 23,6 km, **27. 7. 2023 • 18:45**

STOUPÁNÍ ↗ 384 m, KLESÁNÍ ↘ 259 m



[ODKAZ NA MAPU](#) 



KRAJ VYSOČINA

DÉLKA ÚSEKU 103,3 km, **27.-28. 7. 2023**

STOUPÁNÍ  1326 m, KLESÁNÍ  1226 m

KRAJ VYSOČINA



PRŮJEZDNÍ BOD



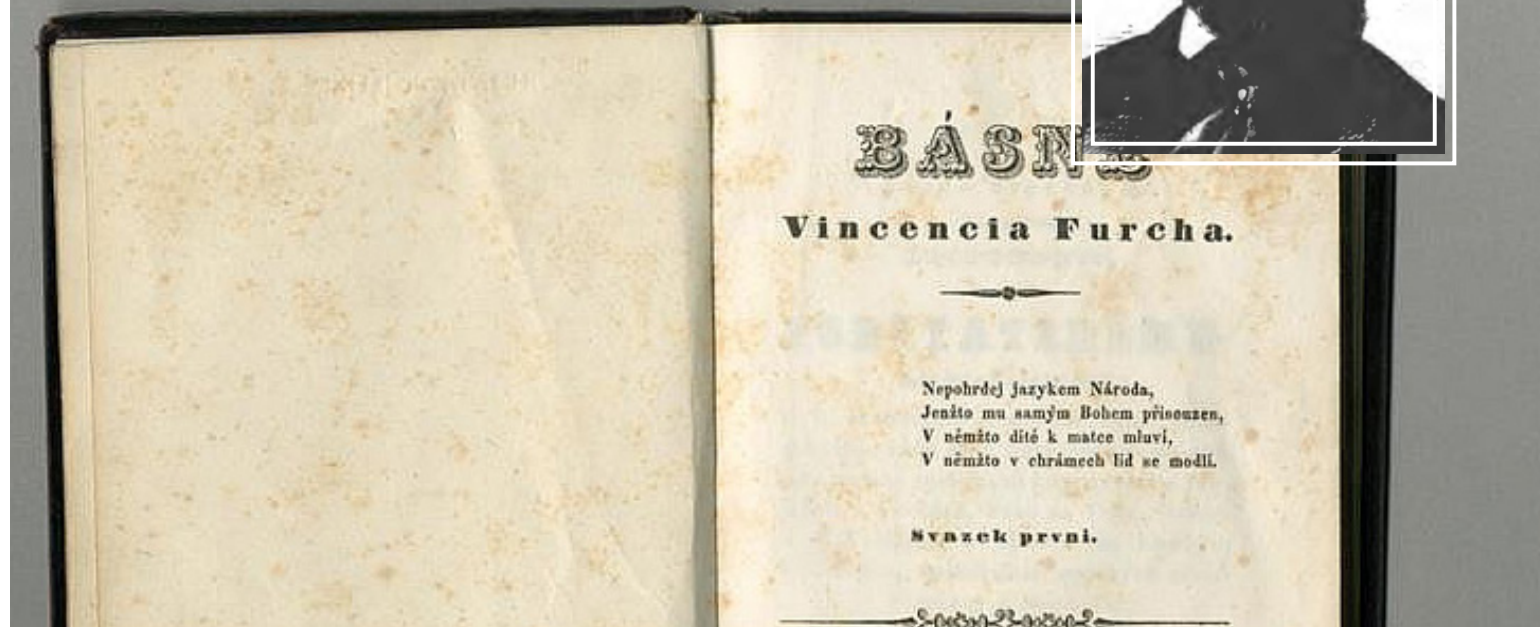
Datum průjezdu:
27. 7. 2023 • 21:35

GPS:
49.1150486N, 15.6154969E

[ODKAZ NA MAPU](#)



Vincenc Furch



Vincenc Furch se narodil 8. srpna 1817 v Krasonicích a zemřel 5. ledna 1864 ve Vídni. Básník, dramatik a vlastenec již jako student filozofické fakulty v Brně šířil svobodomyšlné názory. Studoval také práva v Olomouci. Posléze odešel do Vídně a začal tvořit básně v duchu romantismu. Složil moravskou sloku k národní hymně, za kterou byl pronásledován policií. Utekl z Vídně do Veselíčka u Přerova, kde prožil

nešťastnou lásku, po které žil samotářsky. Jeho, téměř zapomenuté, básnické dílo bylo v roce 1974 znovu připomenuto výborem, který vyšel pod názvem Plná luna. Básníci František Halas a František Hrubín se vyjádřili o jeho verších o lásce pochvalně a pokládali je za „nejkrásnější milostné básně na prahu novodobé české poezie“.

Zdroj

KRAJ VYSOČINA



PRŮJEZDNÍ BOD



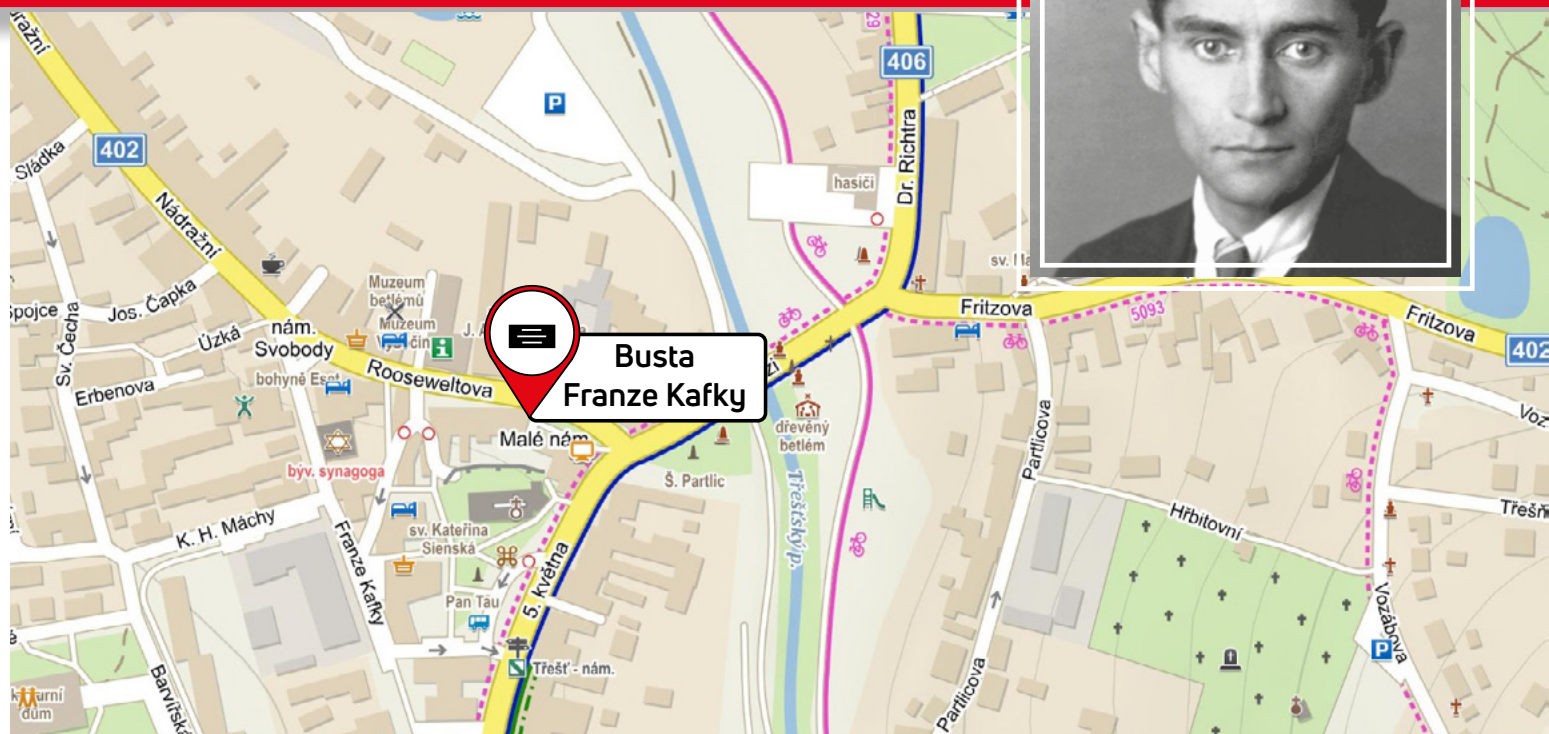
Datum průjezdu:
27. 7. 2023 • 23:00

GPS:
49.2928286N, 15.4835211E

[ODKAZ NA MAPU](#)



Franz Kafka



Franz Kafka se narodil 3. července 1883 v Praze a zemřel 3. června 1924 v Kierlingu u Klosterneuburgu. Německy píšící spisovatel židovského původu se stal jedním z nevlivnějších spisovatelů 20. století. Navštěvoval Třešť jako student, když jezdil na prázdniny ke strýci MUDr. Siegfriedu Löwymu. Vystudoval práva na německé univerzitě Karlo-Ferdinandově

v Praze. Většinu života pracoval jako úředník v pojišťovně. Za svůj hlavní životní úkol však považoval psaní a obtížně je uváděl v soulad s prací v úřadě, kterou svědomitě vykonával. Napsal tři romány a řadu povídek, z nichž nejznámější je Proměna. Knižně vyšly také jeho deníky nebo dopisy.

Zdroj

KRAJ VYSOČINA



PRŮJEZDNÍ BOD



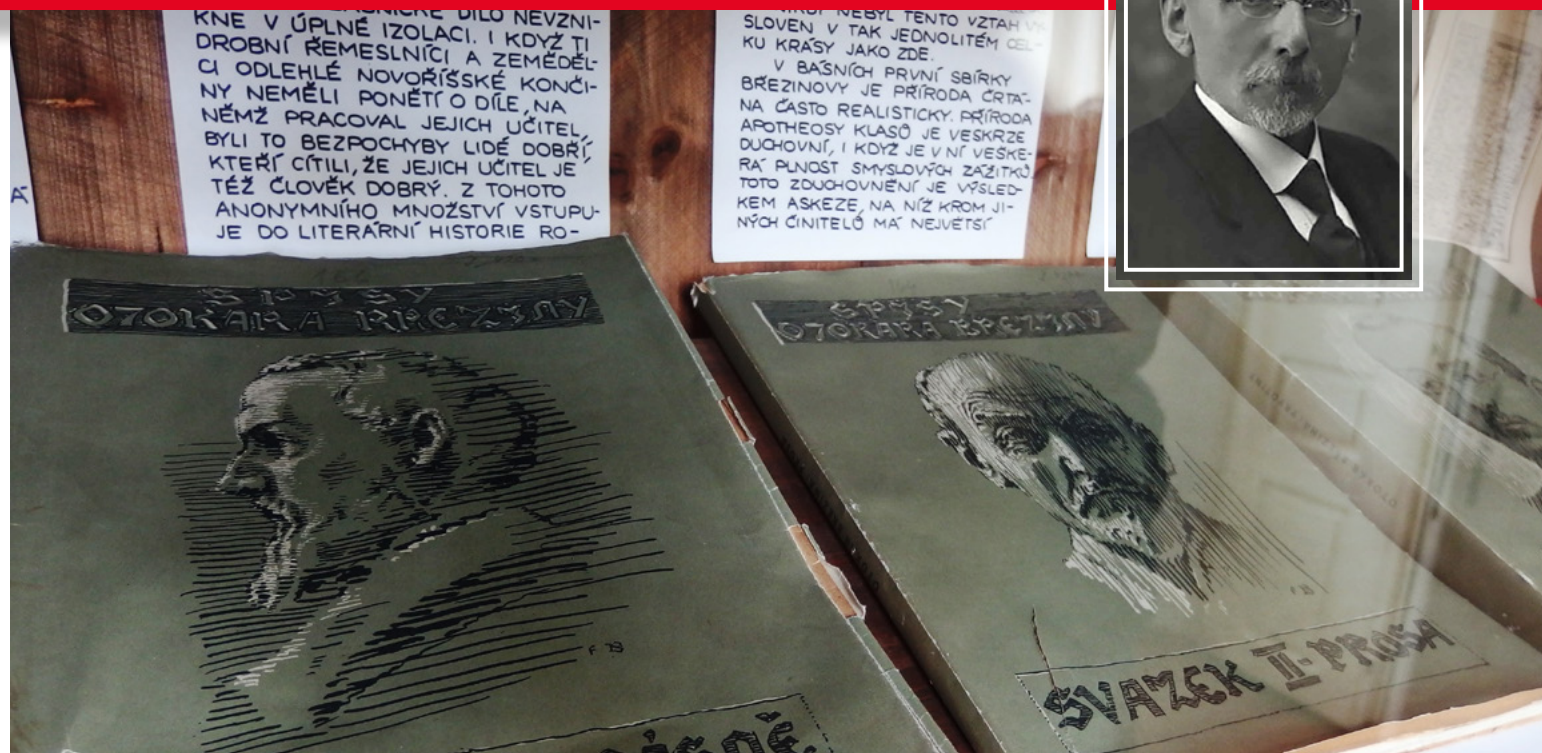
Datum průjezdu:
27. 7. 2023 • 23:05

GPS:
49.2594203N, 15.2387311E

[ODKAZ NA MAPU](#)



Otokar Březina



Otokar Březina se narodil 13. září 1868 v Počátkách a zemřel 25. března 1929 v Jaroměřici nad Rokytnou. Básník vystudoval gymnázium v Telči a po maturitě se stal učitelem v Jinošově a v Nové Říši na Moravě. V Jaroměřicích se setkával se svými přáteli - sochařem Františkem Bílkem, básníkem Jakubem Demlem, Karlem Čapkem, F. X. Šaldou, malířem Josefem Váchalem a dalšími. Zde jej také navštívil T. G. Ma-

saryk. Největší dosah pro Březinův přerod mělo seznámení s francouzskými symbolisty (Baudelaire). Jeho dílo obsahuje pět básnických sbírek a několikrát byly knižně vydány jeho dopisy, ve kterých čile korespondoval se svými přáteli a také odpovídal na všechny ostatní dopisy, které dostával.

Zdroj

KRAJ VYSOČINA



PRŮJEZDNÍ BOD



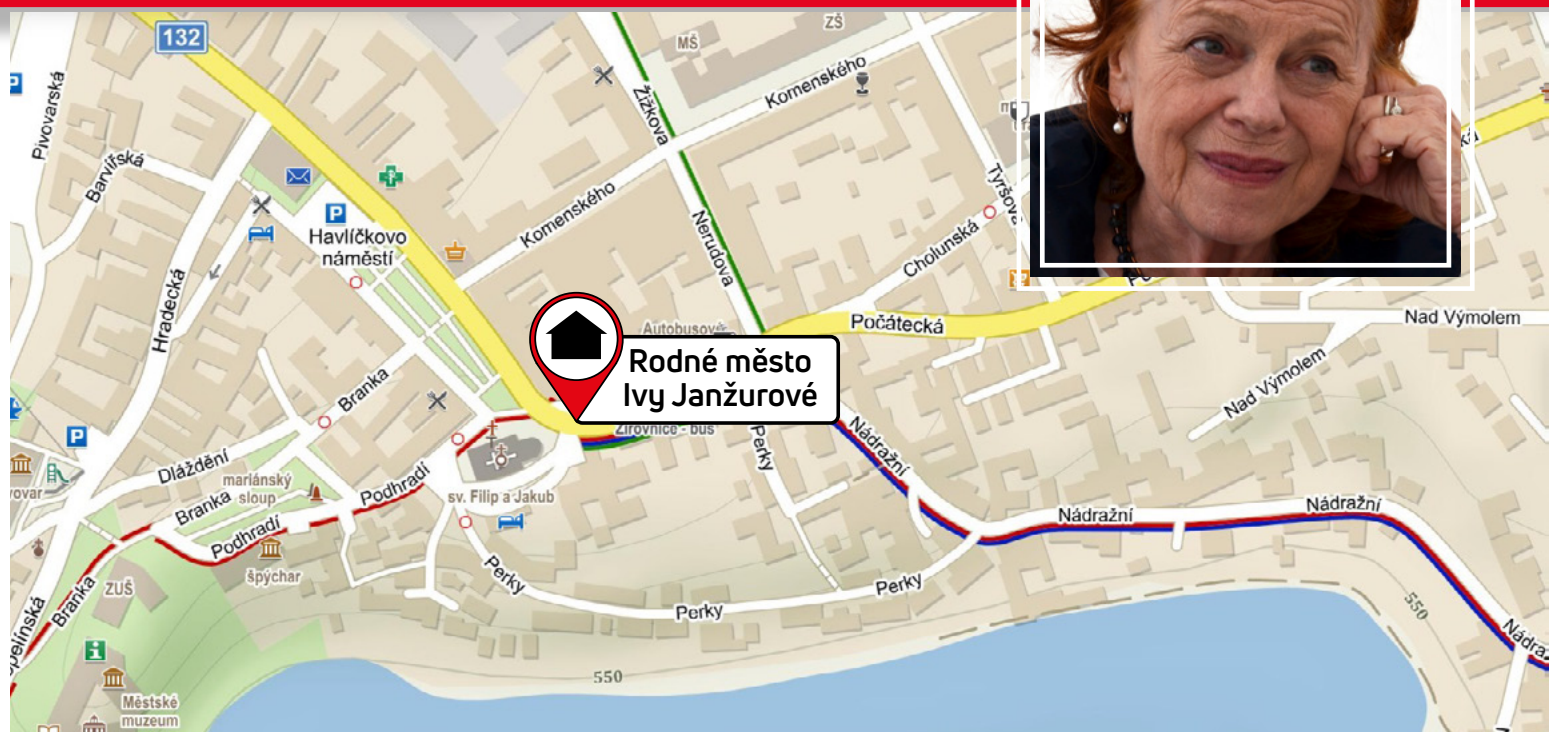
Datum průjezdu:
28. 7. 2023 • 1:00

GPS:
49.2527850N, 15.1870228E

ODKAZ NA MAPU



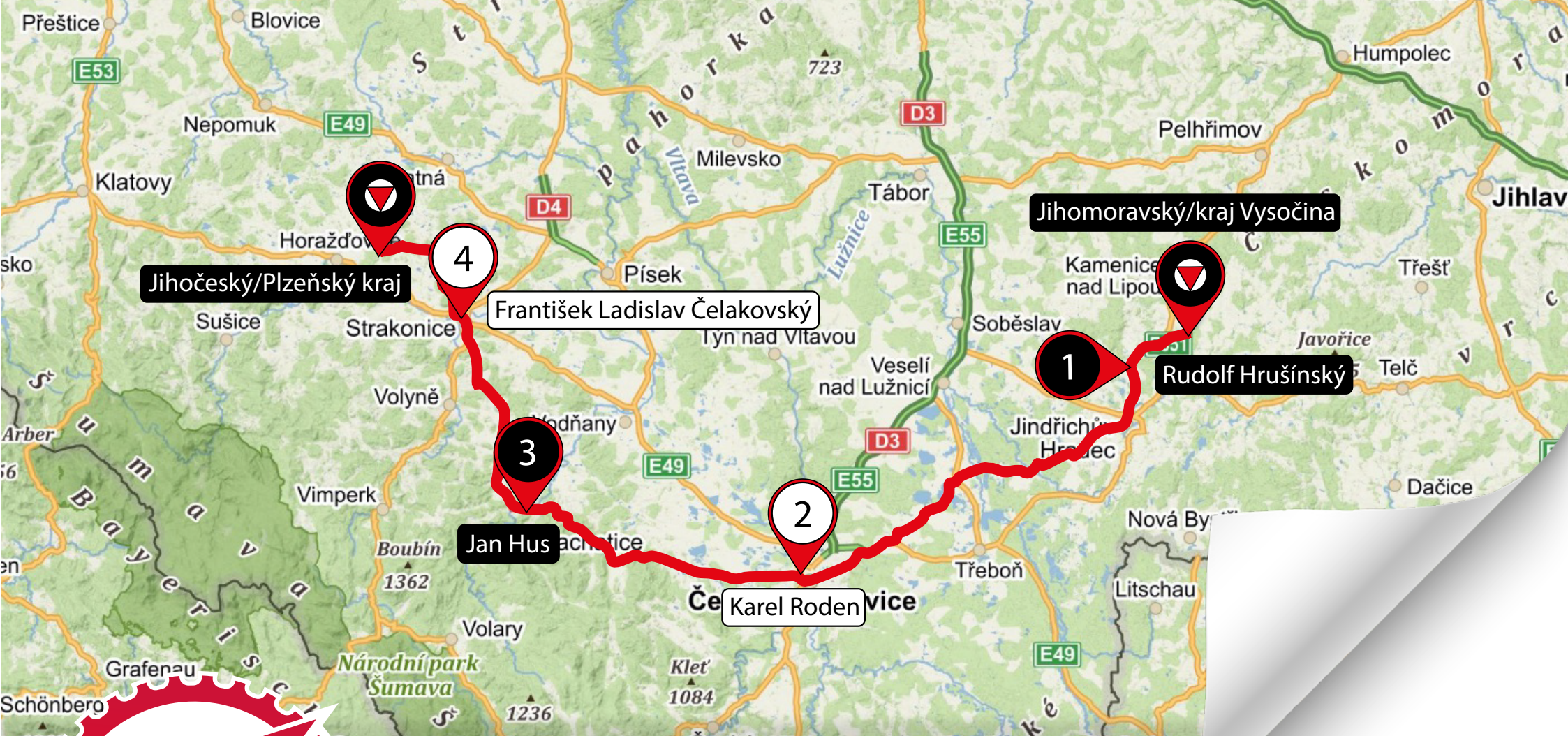
Iva Janžurová



Iva Janžurová se narodila 19. května 1941 v Žirovnici. Herečka vystudovala pedagogické gymnázium a odešla do Prahy, kde byla přijata na DAMU. Získala angažmá v divadle F. X. Šaldy a o rok později se stala přední členkou Divadla na Vinohradech. Krátce poté se prosadila i ve filmu. Dramatický snímek Kočár do Vídně odstartoval krátké období vážných rolí. Nejznámější role však ztvárnila v komediálních snímcích

Pane, vy jste vdova, Čtyři vraždy stačí, drahoušku či Drahé tety a já. Přesunula se na televizní obrazovku, kde vytvořila s Felixem Holzmanem řadu povedených skečů a scének. Dvakrát obdržela sošku Českého lva pro nejlepší herečku a je držitelkou divadelní ceny Alfréda Radoka. V současné době hraje např. v činohrách Národního divadla.

Zdroj



[ODKAZ NA MAPU](#)

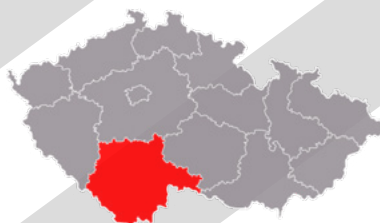


Jihočeský kraj

JIHOČESKÝ KRAJ

DÉLKA ÚSEKU 157,5 km, **28. 7. 2023**

STOUPÁNÍ ↗ 1370 m, KLESÁNÍ ↘ 1481 m



JIHOČESKÝ KRAJ



PRŮJEZDNÍ BOD



Datum průjezdu:
28. 7. 2023 • 1:40

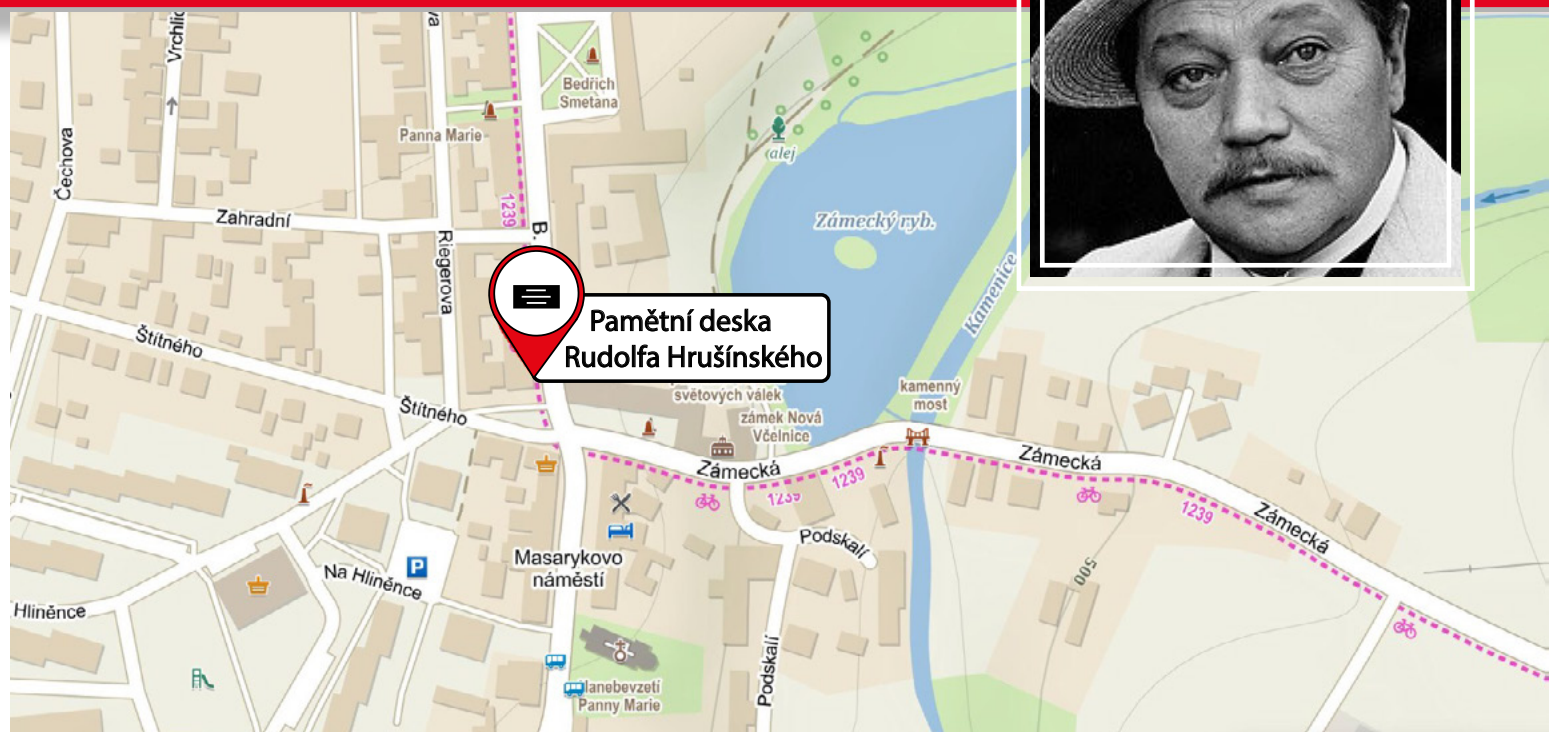
GPS:

49.2396450N, 15.0723703E

[ODKAZ NA MAPU](#)



Rudolf Hrušínský



Rudolf Hrušínský se narodil 17. října 1920 v Nové Včelnici a zemřel 13. dubna 1994 v Praze. Byl doslova „dítětem divadla“. V dětství nejprve často působil jako „živá rekvizita“, dokonce ztvárňoval i dívčí role. První velké angažmá si odbyl pod otcovým vedením v divadle Akropolis, pak působil v dalších divadlech včetně Národního. Dokonale vypiloval svůj slovní přednes a precizní intonaci, díky čemuž si dodnes

pamatujeme jeho osobité a charakterně přesné postavy. Exceloval i coby filmový a televizní herec. Stejnou měrou propůjčoval svou osobitost postavám komickým i vážným a složitým. Na kontě má téměř devět desítek filmů. Preciznost v hlasovém projevu zužitkoval také v rozhlasovém vysílání a dabingu.

Zdroj

JIHOČESKÝ KRAJ



PRŮJEZDNÍ BOD



Datum průjezdu:
28. 7. 2023 • 3:10

GPS:
48.9721528N, 14.4749097E

[ODKAZ NA MAPU](#)



Karel Roden



Karel Roden se narodil 18. května 1962 v Českých Budějovicích. Jeho první angažmá bylo v Činoherním studiu Ústí nad Labem (1988–92), poté působil v Národním divadle i v dalších divadlech. Roční pobyt věnoval studiu herectví a angličtiny ve Velké Británii. Od té doby je na volné noze. Objevil se v Hudebním divadle Karlín a od samého počátku je spojen s divadlem Studio DVA. Je také velmi populární filmový

herec objevující se nejen v českých, ale i v zahraničních snímcích. Prorazil i do hollywoodského filmu, kde se po boku Roberta De Nira objevil ve snímku 15 minut. Od roku 1982 má na kontě desítky titulů, v mnohých filmech sehrál hlavní roli. Dvanáctkrát byl nominován na Českého lva, ocenění získal v roce 2008 za titulní roli ve filmu Hlídač č. 47.

Zdroj

JIHOČESKÝ KRAJ



PRŮJEZDNÍ BOD



Datum průjezdu:
28. 7. 2023 • 7:45

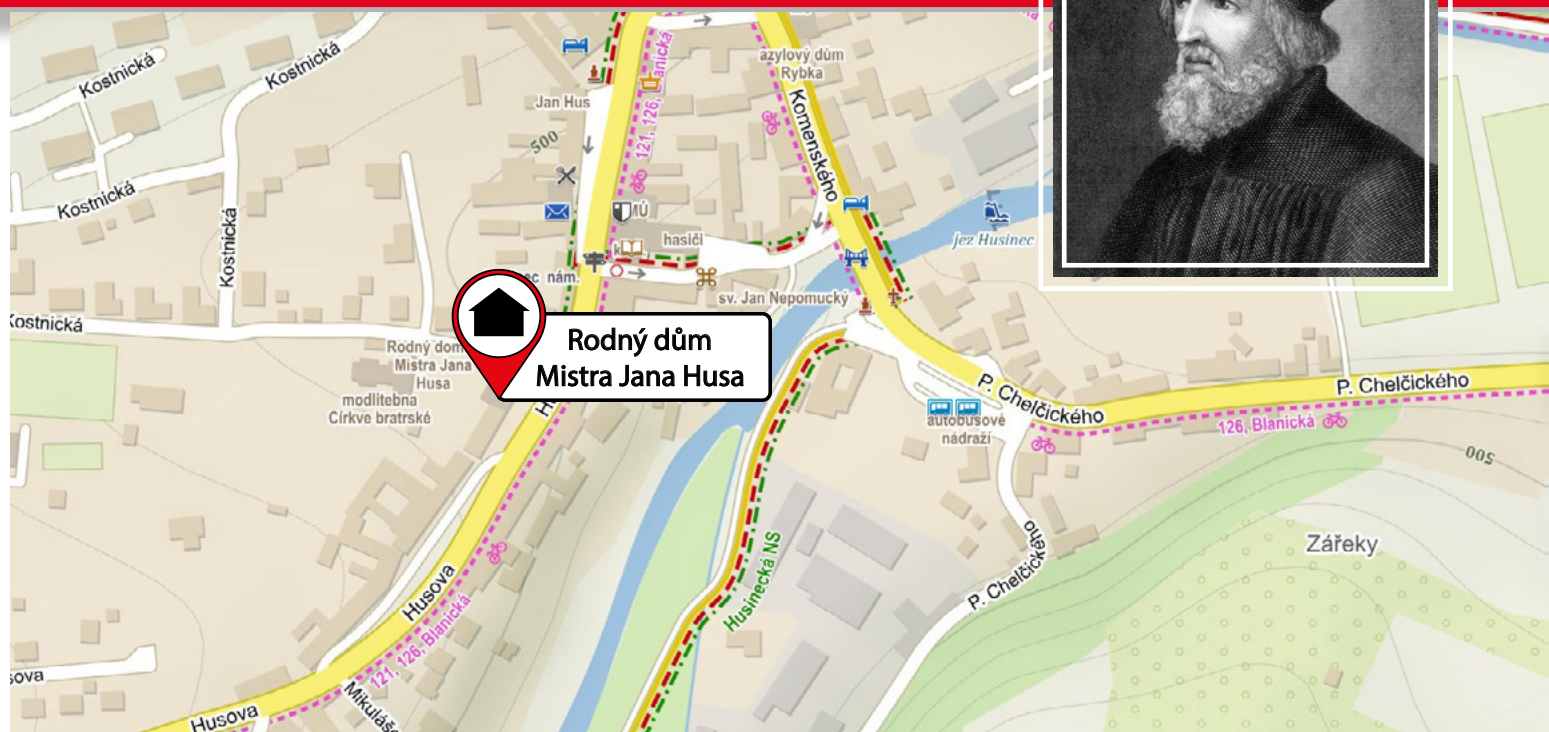
GPS:

49.0522389N, 13.9856194E

ODKAZ NA MAPU



Jan Hus



Jan Hus se narodil kolem roku 1370 v Husinci u Prachatic a zemřel 6. července 1415 v Kostnici. Byl děkanem fakulty svobodných umění a jako rektor Pražské univerzity podpořil krále Václava IV. při vydání Dekretu kutnohorského. Odmítal bohatství církve, její snahy po hromadění majetku a platby za církevní úkony. Nejprve měl výraznou podporu krále Václava IV., ale ztratil ji, když se postavil proti prodeji

odpuštěk. Byla nad ním vyhlášena klatba a musel opustit Prahu. Po svolání církevního koncilu do Kostnice se rozhodl osobně se na koncilu obhájit. Byl ale označen za kacíře, zajat a uvězněn. Byl vyzván k odvolání svých názorů, jeho dílo bylo demonstrativně zničeno a on sám byl na hranici před branami města upálen.

Zdroj

JIHOČESKÝ KRAJ



PRŮJEZDNÍ BOD




Datum průjezdu:
28. 7. 2023 • 9:20

GPS:
49.2567883N, 13.9087897E

[ODKAZ NA MAPU](#)



František Ladislav Čelakovský



František Ladislav Čelakovský se narodil 7. března 1799 ve Strakonících a zemřel 5. srpna 1852 v Praze. Od mládí publikoval poezii, sbíral lidovou slovesnost, živil se jako soukromý vychovatel, překladatel a publicista. Během 20. let se stal uznávanou autoritou své generace. Pod pseudonymem kritizoval vlasteneckou společnost. Byl jmenován redaktorem vládních Pražských novin a jejich literární přílohy

Česká včela a stal se profesorem českého jazyka a literatury na pražské univerzitě. Po zveřejnění článku, v němž ironizoval projev ruského cara o podrobených Polácích, obě zaměstnání ztratil a mladou rodinu živil všelijak. Postupně však získával respekt ve vědeckých kruzích a byl jmenován profesorem slavistiky na univerzitě ve Vratislavi a poté v Praze.

Zdroj

JIHOČESKÝ KRAJ

**ZAKÁZANÉ
ÚSEKY!**



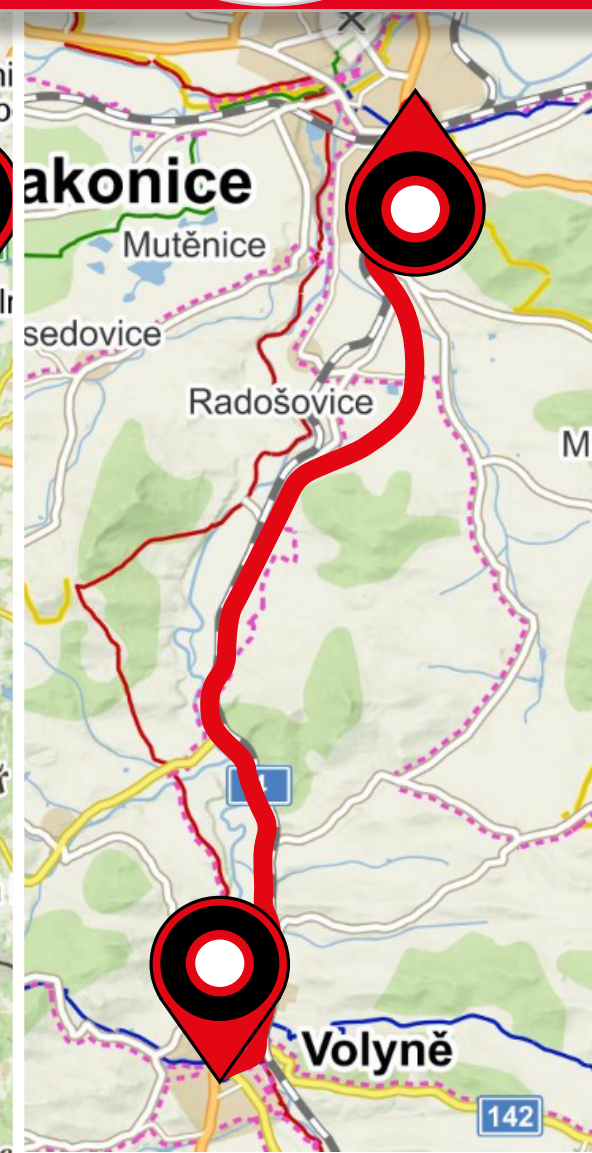
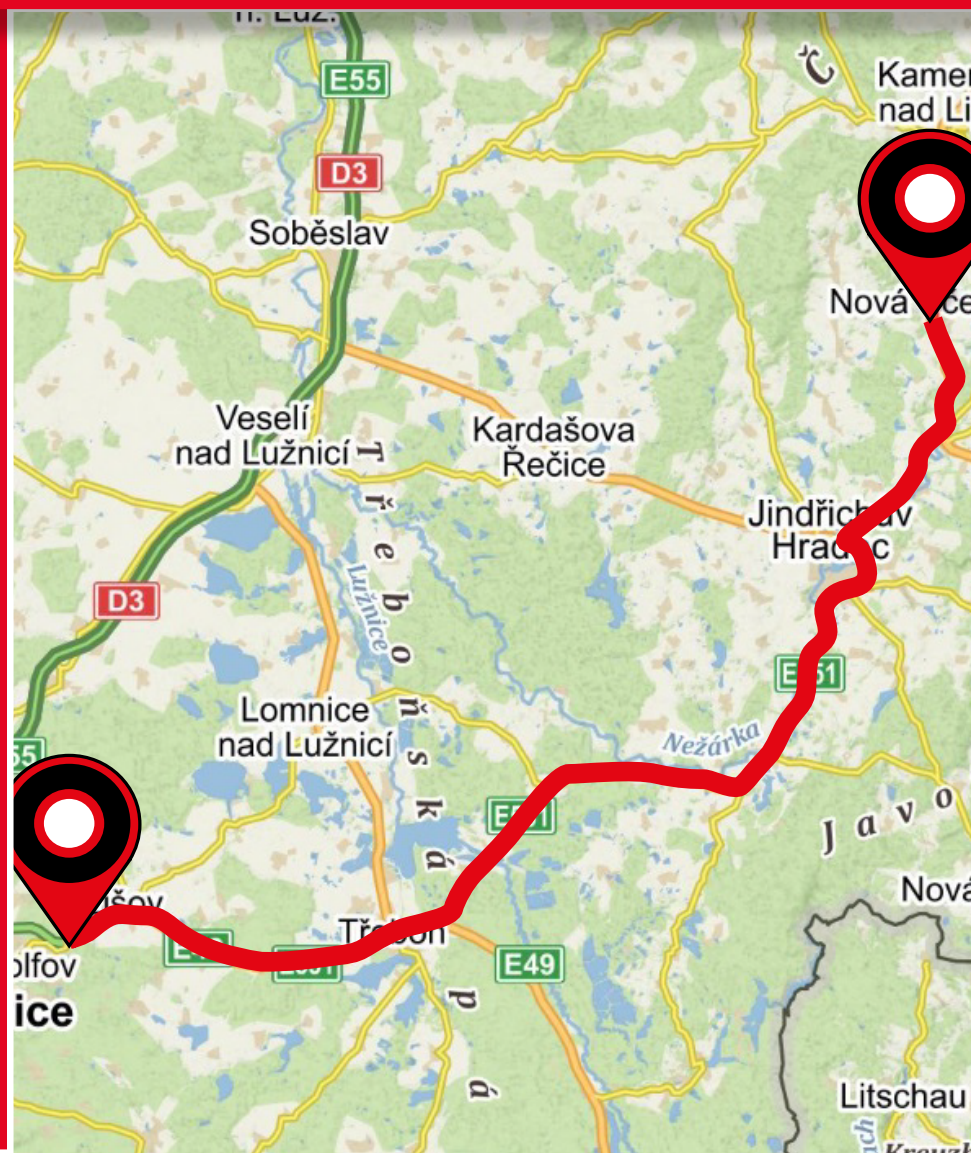
Silnice č.: 34, 23, 34
49.2345656N, 15.0617594E,
49.0052814N, 14.5760578E

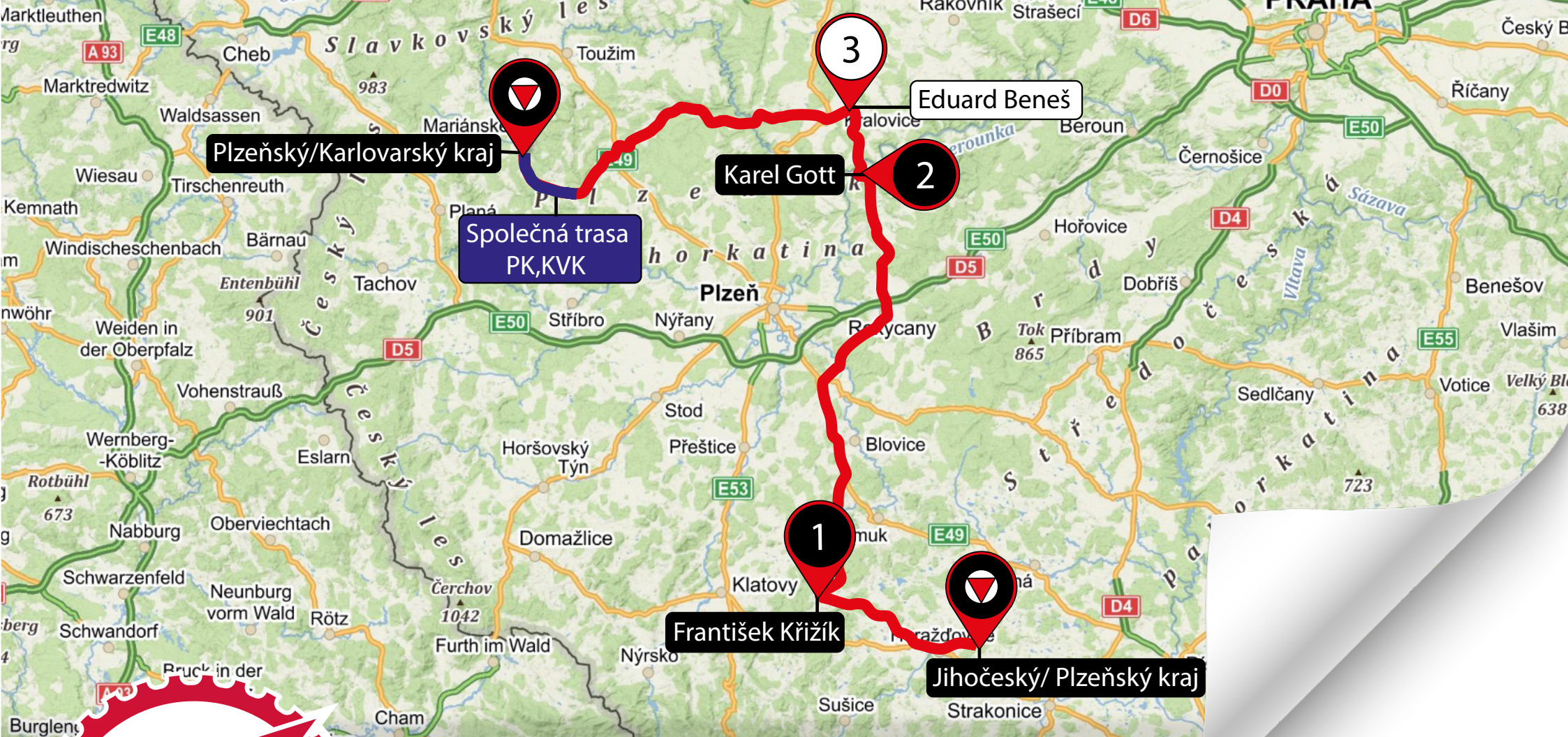
ODKAZ NA MAPU



Silnice č.: 4
49.1664044N, 13.8874531E,
49.2538583N, 13.9144825E

ODKAZ NA MAPU





[ODKAZ NA MAPU](#)



PLZEŇSKÝ KRAJ

DÉLKA ÚSEKU 172,1 km, **28. 7. 2023**

STOUPÁNÍ ↗ 2070 m, KLESÁNÍ ↘ 1844 m

PLZEŇSKÝ KRAJ



PRŮJEZDNÍ BOD



Datum průjezdu:
28. 7. 2023 • 11:50


GPS:

49.3891719 N, 13.4751264E

ODKAZ NA MAPU



František Křížík



František Křížík se narodil 8. července 1847 a zemřel 22. ledna 1941 ve Stádleci. Technik, průmyslník a vynálezce brzy v mládí přišel o otce. Pro nedostatek peněz nemohl složit maturitu, ale profesor Václav Zenger, který rozpoznal jeho nadání a technické nadšení, jej přijal na pražskou techniku. Během studia pracoval v továrně, která se zabývala výrobou telegrafních a signalizačních zařízení, kde zdokonalil

železniční signalizaci, což se také stalo jeho prvním uznávaným vynálezem, za který obdržel 1000 zlatých. Jeho nejnámějším vynálezem byla oblouková lampa se samočinnou regulací. Vynalezl světelnou fontánu, zdokonalil elektrické tramvaje, sestrojil elektromobil, tvořil městská osvětlení a vybavil na 130 elektráren svým vybavením.

Zdroj

PLZEŇSKÝ KRAJ



PRŮJEZDNÍ BOD



Datum průjezdu:
28. 7. 2023 • 15:00

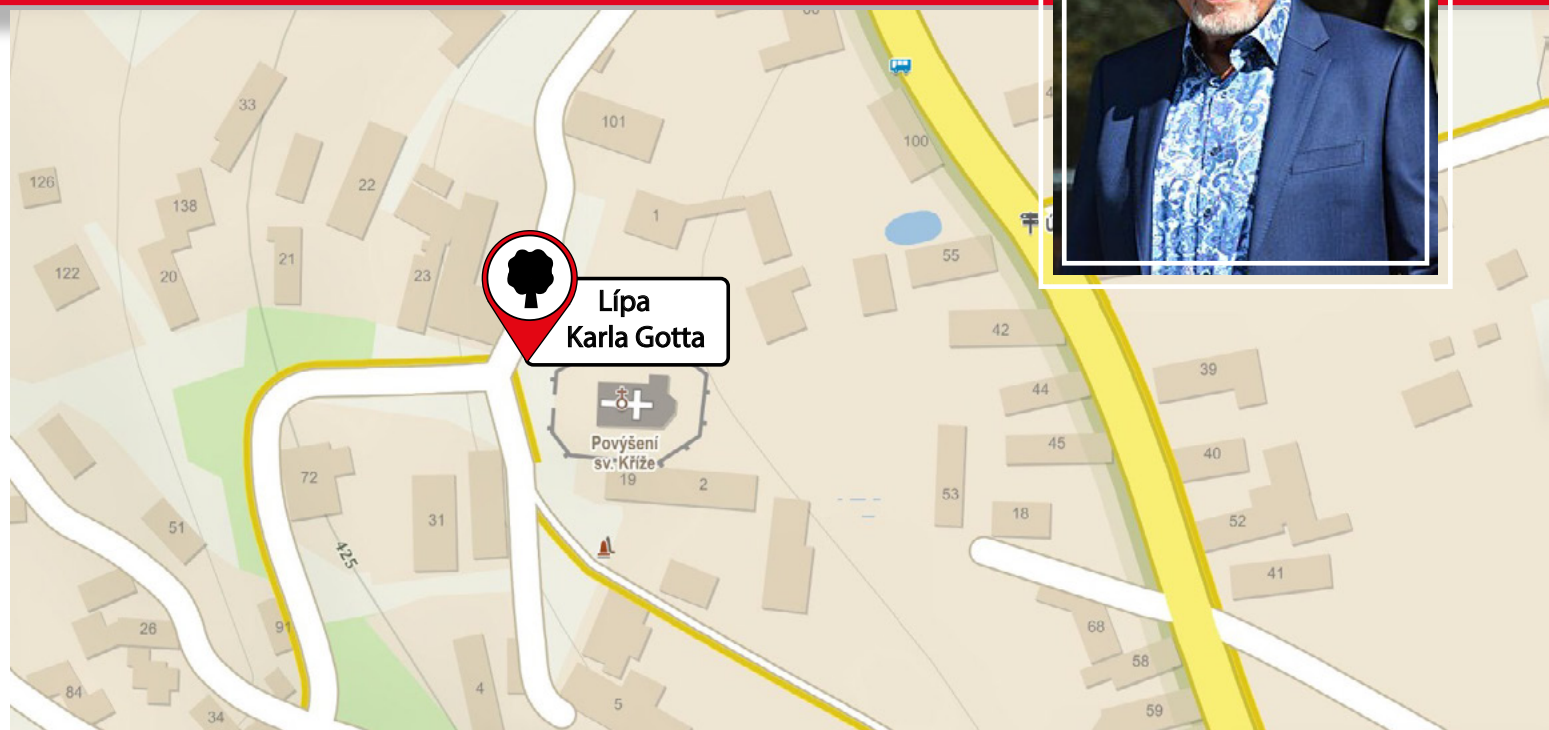
GPS:

49.8599639 N, 13.5695231E

ODKAZ NA MAPU



Karel Gott



Karel Gott se narodil 14. července 1939 v Plzni a zemřel 1. října 2019 v Praze. Nejslavnější český zpěvák chtěl být malířem, ale když nebyl přijat na studium výtvarného umění, odešel do učení v oboru elektromontér a začal se věnovat své druhé velké lásce – hudbě a zpěvu. V 50. letech vystupoval jako zpěvák-amatér a účastnil se různých pěveckých soutěží, dostal nabídku na angažmá v pražských tanečních

kavárnách, což odstartovalo jeho kariéru. V letech 1965–2019 se prodaly desítky milionů nosičů s jeho nahrávkami, což z něj učinilo nejúspěšnějšího českého interpreta. Zpíval nejen česky, ale i německy, latinsky, anglicky, slovensky, maďarsky, italsky či rusky. Nazpíval kolem 2 500 písní. Získal 42 Zlatých sláviků a řadu dalších ocenění.

Zdroj

PLZEŇSKÝ KRAJ



PRŮJEZDNÍ BOD



Datum průjezdu:
28. 7. 2023 • 16:10

GPS:
49.9934531 N. 13.5387878E

[ODKAZ NA MAPU](#)



Edvard Beneš



Eduard Beneš se narodil 28. května 1884 v Kožla-
nech a zemřel 3. září 1948 v Sezimově Ústí. Politik
a státník studoval v Praze, později pak ve Francii
a v Berlíně. Po boku T. G. Masaryka byl Beneš
jedním z vůdců první československé odboje
a zakladatelů první Československé republiky. Než
se stal prezidentem, působil jako ministr zahraničí.
V období tzv. Druhé republiky a následné německé

okupace žil a politicky působil v exilu. Od roku 1940
až do osvobození Československa byl mezinárodně
uznaným vrcholným představitelem českosloven-
ského odboje a exilovým prezidentem republiky.
Jako prezident dvakrát abdikoval, poprvé v roce
1938 po uzavření Mnichovské smlouvy, podruhé
v roce 1948 v reakci na ovládnutí státu komunistic-
kou stranou. **Zdroj**

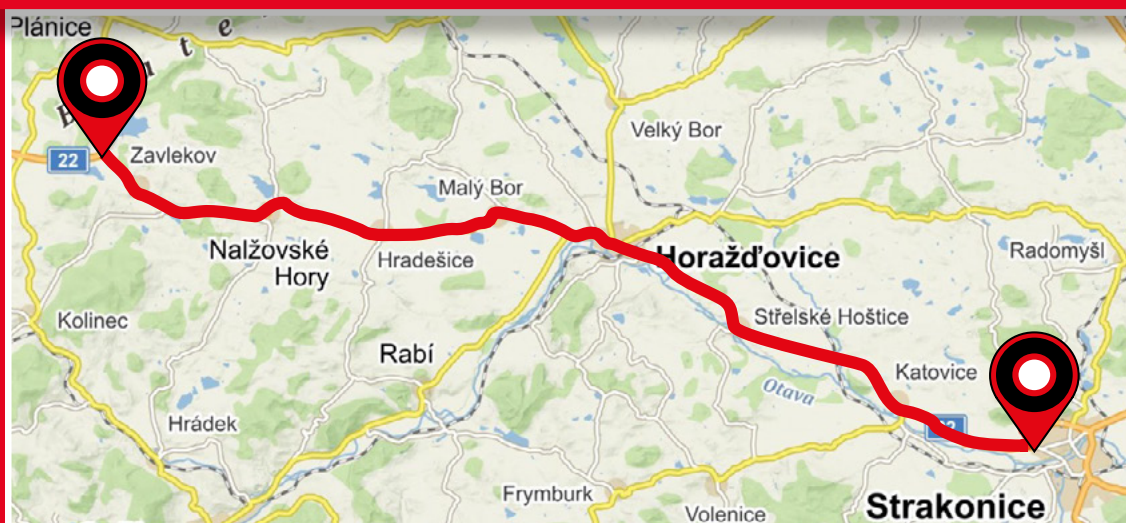
PLZEŇSKÝ KRAJ

ZAKÁZANÉ ÚSEKY!



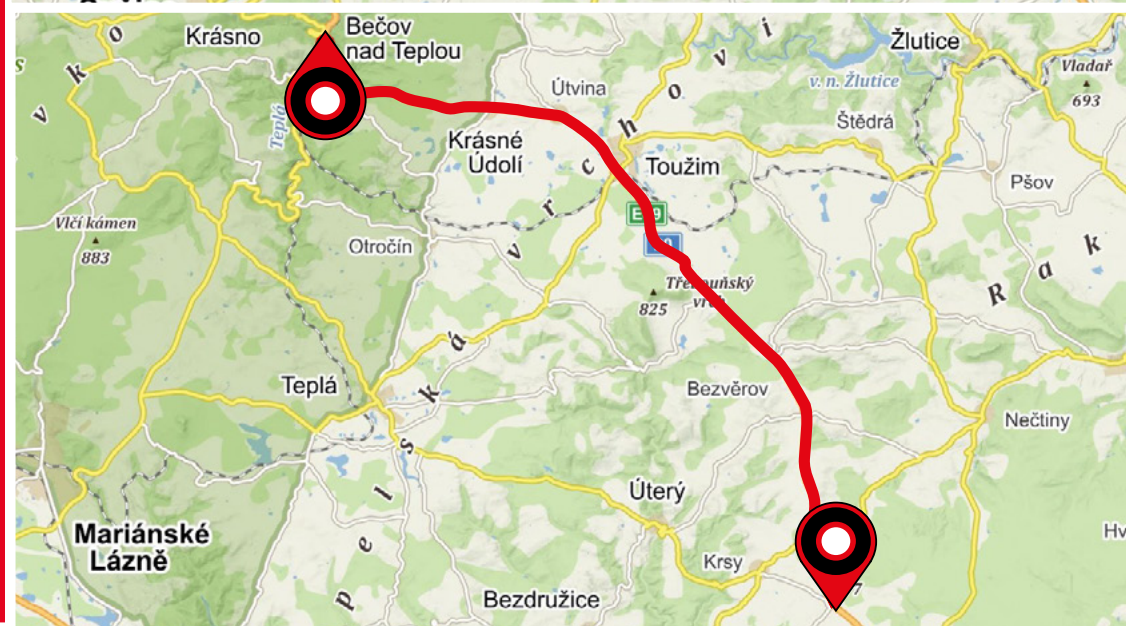
Silnice č.: 22
49.2630825N, 13.8877033E,
49.3482589N, 13.4727119E

ODKAZ NA MAPU



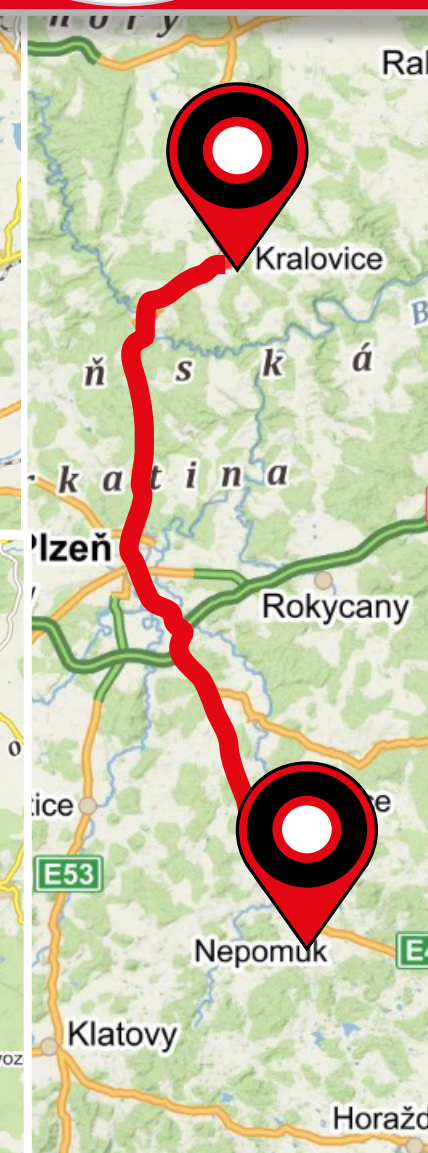
Silnice č.: 20, 27
49.4839156N, 13.5723069E,
49.9770861N, 13.4874775E

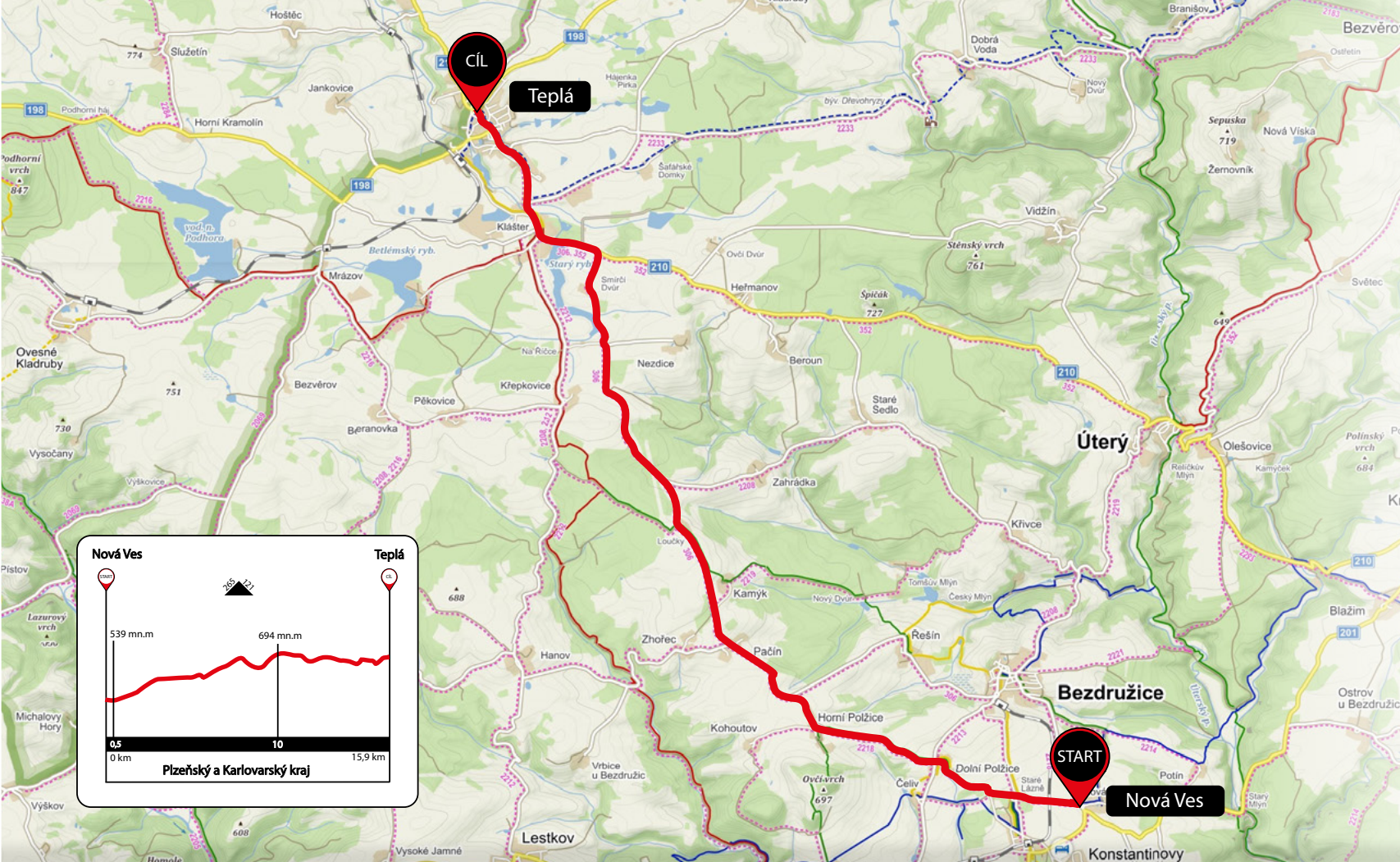
ODKAZ NA MAPU



Silnice č.: 20
49.9153575N, 13.0913272E,
50.0873569N, 12.8406731E

ODKAZ NA MAPU





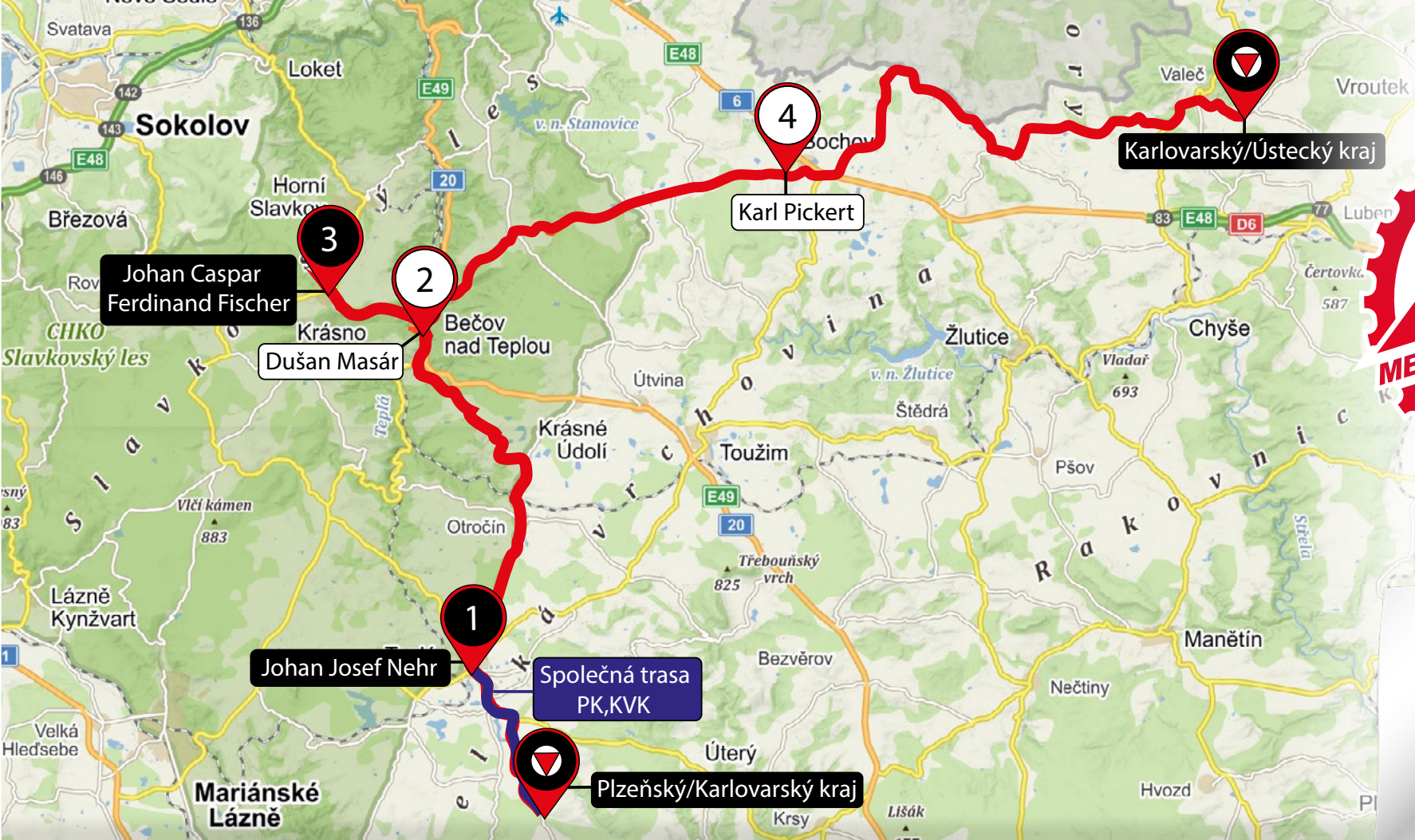
[ODKAZ NA MAPU](#)

Start: 49.9821131 N, 12.8635503E
Cíl: 49.9563972 N, 12.7798014E

**Povinná
společná trasa**

PLZEŇSKÝ, KARLOVARSKÝ KRAJ
DÉLKA ÚSEKU 15,9 km, **28. 7. 2023 • 19:50**

STOUPÁNÍ 265 m, KLESÁNÍ 121 m



[ODKAZ NA MAPU](#)



KARLOVARSKÝ KRAJ

DÉLKA ÚSEKU **81,3 km**, **28.-29. 7. 2023**

STOUPÁNÍ **1172 m**, KLESÁNÍ **1359 m**

KARLOVARSKÝ KRAJ



PRŮJEZDNÍ BOD



Datum průjezdu:
28. 7. 2023 • 21:00

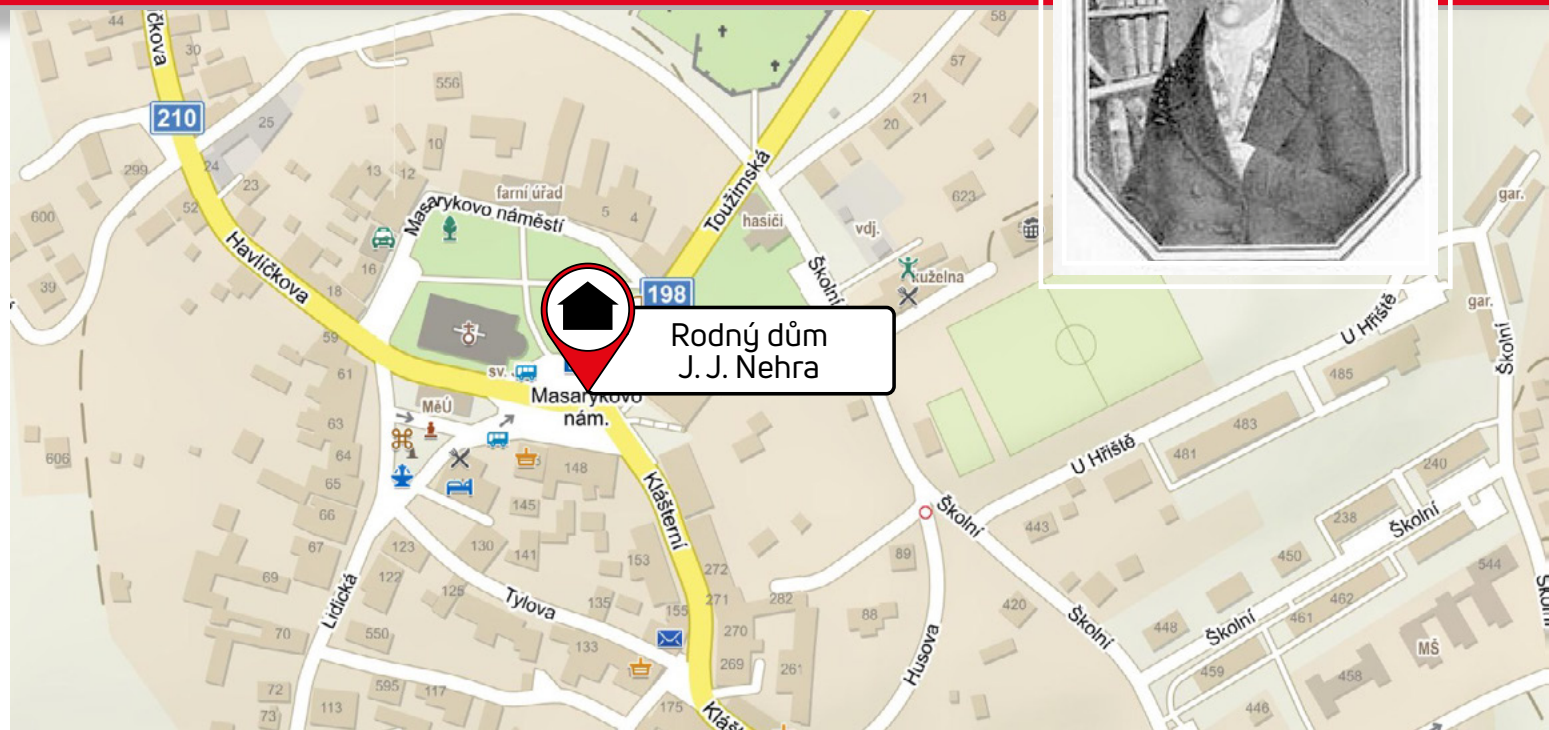

GPS:

49.9821131 N, 12.8635503E

ODKAZ NA MAPU



Josef Nehr



Josef Nehr se narodil 8. května 1752 v Teplé a zemřel 13. září 1820 v Mariánských Lázních. Klášterní lékař studoval na pražské Karlově univerzitě, kde v roce 1778 promoval. V roce 1779 začal působit jako klášterní lékař v premonstrátském klášteře v Teplé, ke kterému patřily i Mariánské Lázně. Tehdy přesvědčil opata tepelského kláštera Karla Kašpara Reitenbergera, aby spolu s několika svými spolubra-

try zkusil lázeňskou kúru. Nehr totiž zjistil, že pokud je mariánskolázeňská kyselka podávána v malém množství vícekrát během dne, pak zklidňuje trávení a přidává i chuť k jídlu. Navíc také provedl chemickou analýzu, na jejímž základě se rozhodl pro využití zdejší vody k léčebným procedurám.

Zdroj

KARLOVARSKÝ KRAJ



PRŮJEZDNÍ BOD



Datum průjezdu:
28. 7. 2023 • 22:00

GPS:
50.0834322 N. 12.8386819E

[ODKAZ NA MAPU](#)



Dušan Masár

Dušan Masár se narodil 4. června 1962 v Teplicích. Bývalý československý zápasník se specializoval se na zápas řecko-římský. Zápasení se věnoval od 11 let ve školním kroužku v Dubí. Jako talentovaný sportovec záhy přešel do nedalekého zápasnického oddílu TJ Sklo Union v Teplicích. Na vojnu narukoval do Trenčína, kde mu po skončení povinné vojenské služby nabídli podmínky pro vrcholovou přípravu. Postoupil do užšího výběru československé reprezentace v klasickém stylu, přivezl několik medailí z mistrovství Evropy a mistrovství světa a zúčastnil se olympiády v Soulu v roce 1988. Po skončení sportovní kariéry se věnoval krátce trenérské práci. Žije v Bratislavě, kde pracuje ve strojírenské firmě.

Zdroj



KARLOVARSKÝ KRAJ

Johan Caspar Ferdinand Fischer



PRŮJEZDNÍ BOD



Datum průjezdu:
28. 7. 2023 • 23:00

GPS:

50.1094747 N, 12.7909622E

ODKAZ NA MAPU



Johan Caspar Ferdinand Fischer byl pokřtěn 6. září 1656 v Krásnu a zemřel 27. srpna 1746 v Rastattu. Barokní hudební skladatel a kapelník vystudoval v Ostrově piaristické gymnázium, kde se naučil hrát na klavír a na housle. Jeho rané práce se dochovaly v klášterním archivu. Později začal působit jako kapelník u dvora. Zde měl příležitost se setkat s rozmanitými hudebními vlivy, které se později odrážely

v jeho tvorbě. Roku 1715 se přestěhoval do Rastattu, kde sloužil bádenskému dvoru až do své smrti. Největší význam mají jeho skladby pro klávesové nástroje. Z jeho díla přejímali J. S. Bach a G. F. Händel. Přes svoje postavení dvorního kapelníka prožil část života v chudobě, když vedle starosti o početnou rodinu vydával svoje díla na vlastní náklady.

Zdroj



KARLOVARSKÝ KRAJ



PRŮJEZDNÍ BOD



Datum průjezdu:
29. 7. 2023 • 00:30

GPS:
50.1504158 N, 13.0454008E


ODKAZ NA MAPU



Karl Pickert

Karl Pickert se narodil 17. září 1835 v Teleči a zemřel 8. října 1888 v Praze. Novinář a politik německé národnosti vystudoval filozofii na Karlo-Ferdinandově univerzitě v Praze. Věnoval se žurnalistice a založil v Praze týdeník Deutsche Volkszeitung, který řídil až do svého odchodu do Vídně, kde vedl jím založené noviny. V 60. letech 19. století se zapojil i do zemské a celostátní politiky a byl zvolen za svůj domovský okres na Český zemský sněm. Roku 1873 se přestěhoval do Litoměřic, kde zakoupil tiskárnu a převzal regionální list Leitmeritzer Zeitung a poté spoluzaložil a až do své smrti vedl noviny Der deutsche Landwirt. Byl předsedou Svazu německých novinářů v Čechách.

Zdroj



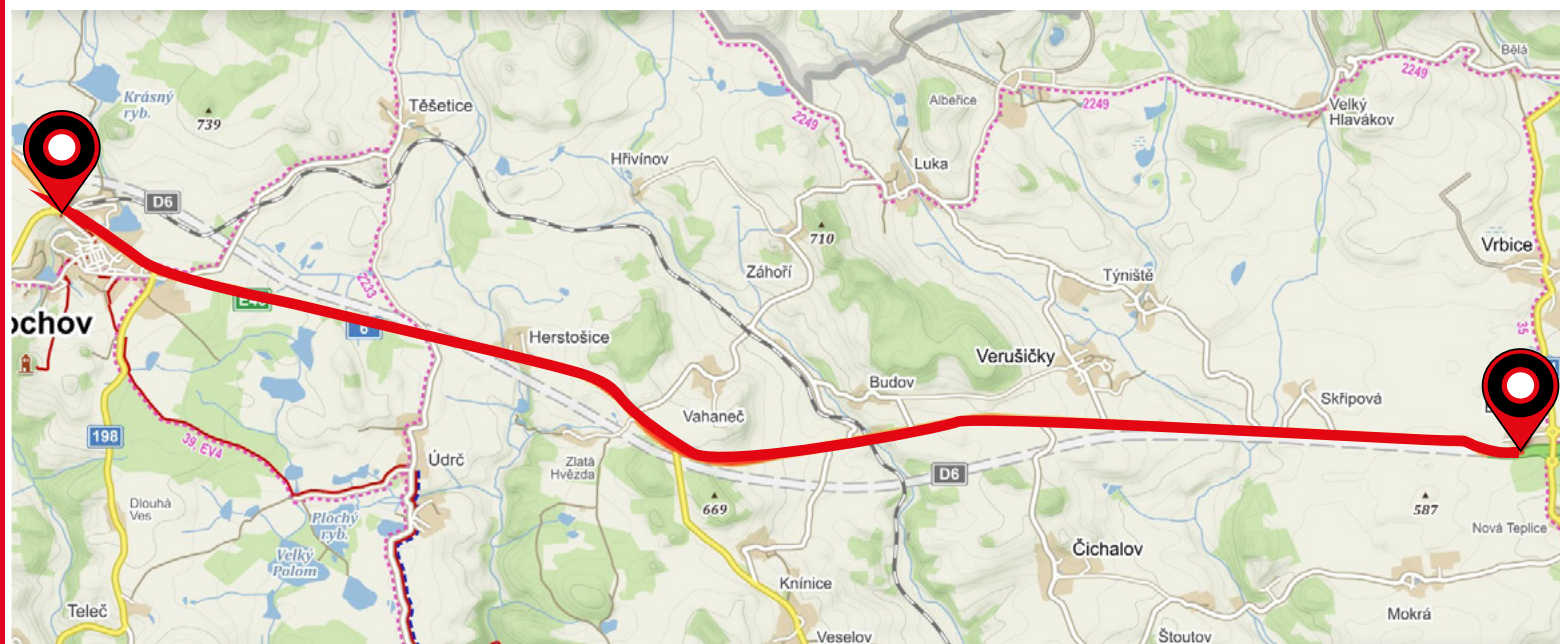
KARLOVARSKÝ KRAJ

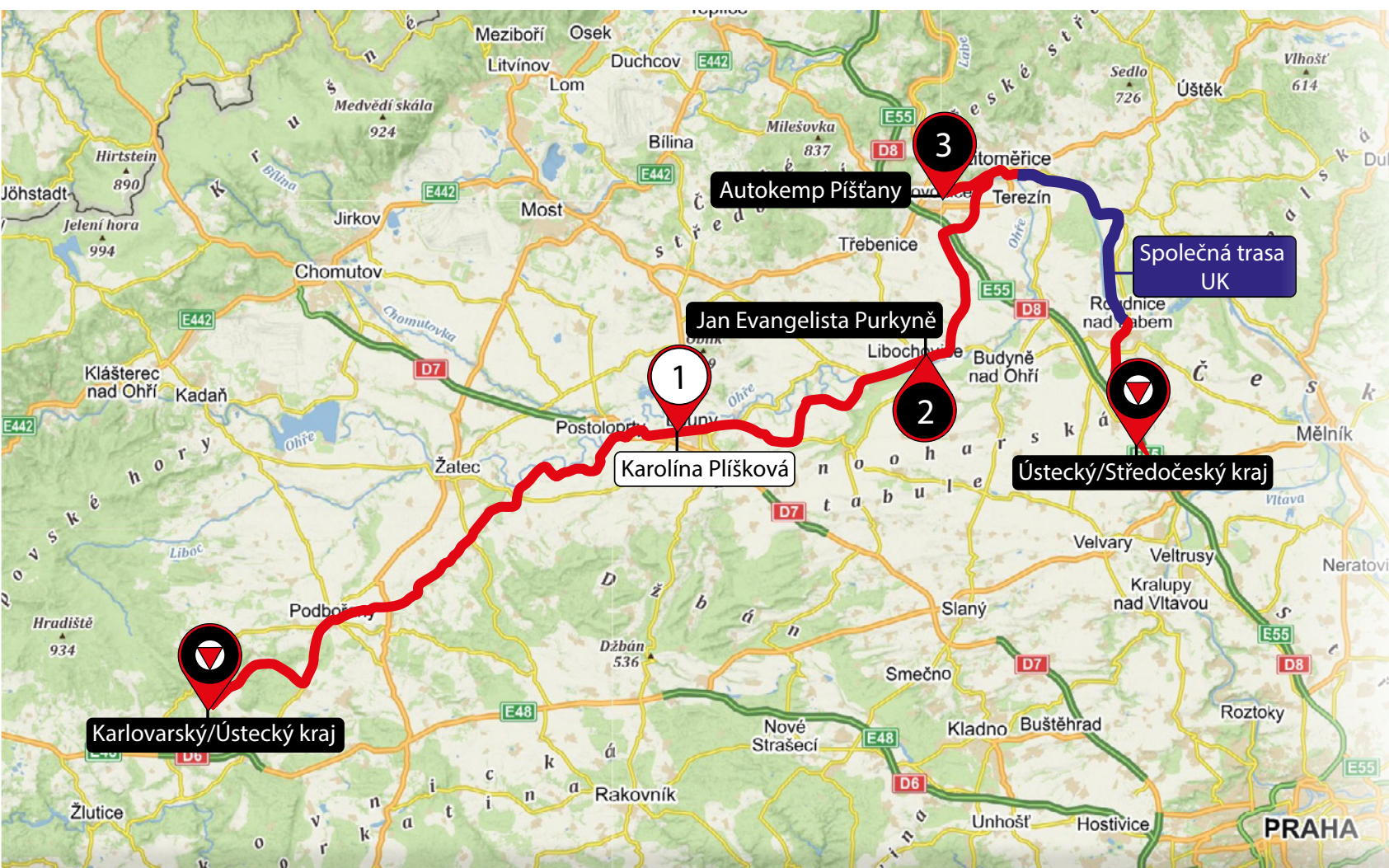


ZAKÁZANÉ ÚSEKY!

Silnice č.: 6
50.1541294N, 13.0415453E,
50.1339242N, 13.2316317E

ODKAZ NA MAPU





[ODKAZ NA MAPU](#)



Ústecký kraj

ÚSTECKÝ KRAJ

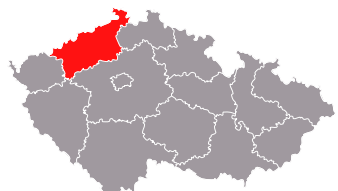
DÉLKA ÚSEKU 135,5 km, **29. 7. 2023**

STOUPÁNÍ ↗ 573 m, KLESÁNÍ ↘ 814 m

ÚSTECKÝ KRAJ



PRŮJEZDNÍ BOD



Datum průjezdu:
29. 7. 2023 • 05:15

GPS:

50.3564278 N, 13.7318228E

[ODKAZ NA MAPU](#)



Karolína Plíšková



Karolína Plíšková se narodila 21. března 1992 v Lounech. Profesionální tenistka již v juniorském tenise získala trofej na Australian Open 2010. Na grandslamu si zahrála finále dvouhry na US Open 2016 a ve Wimbledonu 2021, kde jako třetí Češka po Mandlíkové a Novotné zkompletovala účast v semifinále všech čtyř majorů. Mezi červencem až zářím 2017 byla světovou jedničkou ve dvouhře, jakožto první hráčka z Česka a historicky dvacátá třetí od zavedení

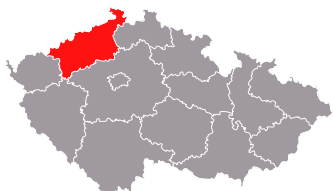
klasifikace WTA v roce 1975. Na čele žebříčku strávila osm týdnů. V českém týmu Billie Jean King Cupu debutovala v roce 2015, kdy přispěla k výhře Čechek 4:0 na zápasy. Členkou vítězného týmu, který ovládl celý ročník, byla v letech 2015, 2016 a 2018. V roce 2017 vyhrála českou anketu Zlatý kanár a obsadila 3. místo v anketě Sportovec roku.

Zdroj

ÚSTECKÝ KRAJ



PRŮJEZDNÍ BOD



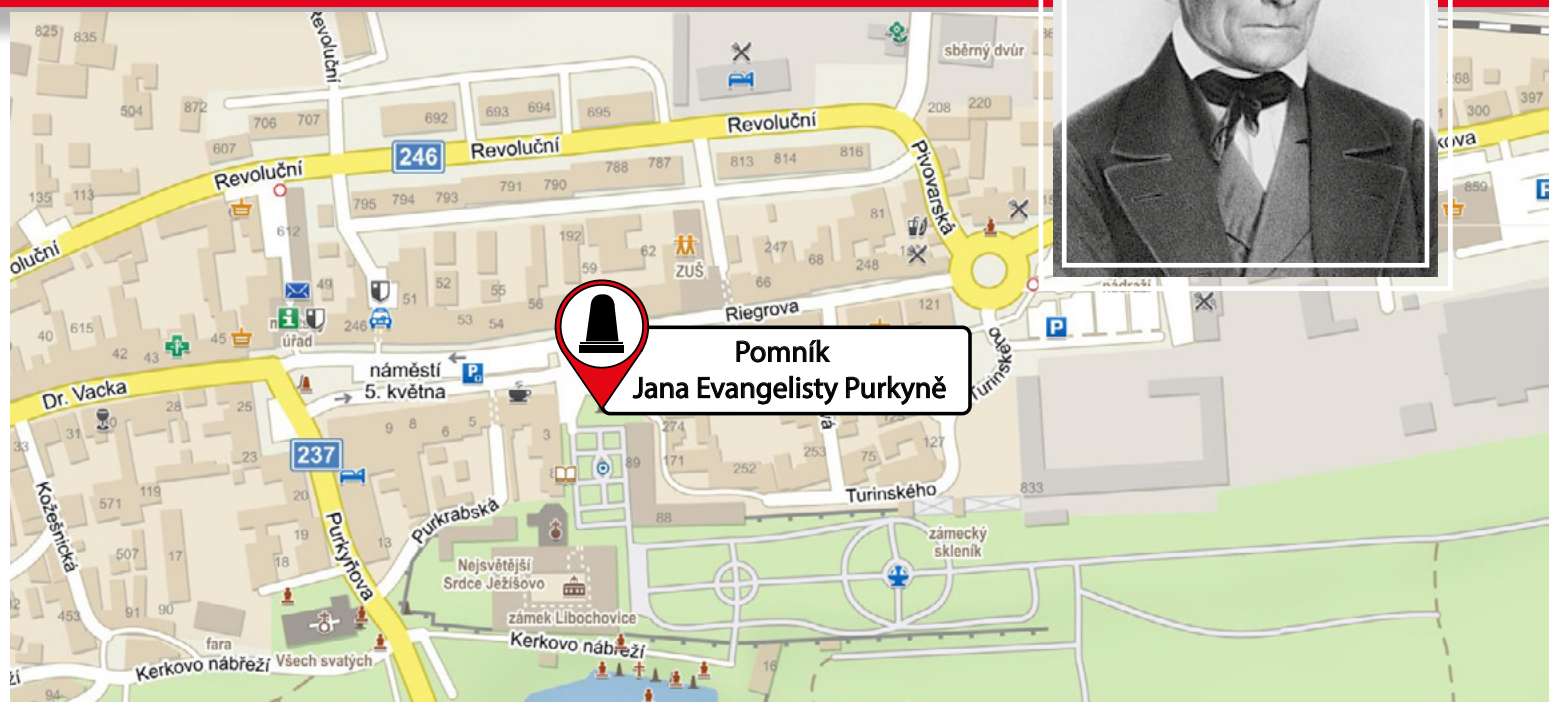

Datum průjezdu:
29. 7. 2023 • 07:45

GPS:
50.4059617 N, 14.0440375E

ODKAZ NA MAPU



Jan Evangelista Purkyně



Pomník
Jana Evangelisty Purkyně

Jan Evangelista Purkyně se narodil 15. července 1869 v Libochovicích a zemřel 28. července 1869 v Praze. Fyziolog, anatom, biolog, básník a filozof po ukončení střední školy vstoupil jako mnich do řádu piaristů, ale následně odešel „volněji se zabývat vědou“. Promoval na Karlově univerzitě v Praze v oboru lékařství. Svým příspěvkem o živočišných tkáních složených z buněk s jádrem se stal jedním ze spoluzakladatelů cytologie. Objevil Purkyňův efekt

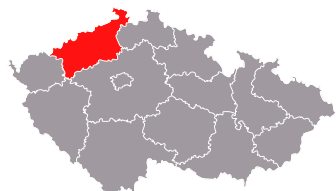
a publikoval popis několika entoptických jevů. Vydal knihy, které přispěly ke vzniku vědy experimentální psychologie. Vytvořil první katedru fyziologie na světě a druhou fyziologickou laboratoř. Je známý objevem Purkyňových buněk a vláken a zavedením termínů plazma a protoplazma. Objevil potní žlázy a publikoval tezi, která rozpoznala 9 hlavních konfiguračních skupin otisků prstů.

Zdroj

**ÚSTECKÝ
KRAJ**



PRŮJEZDNÍ BOD



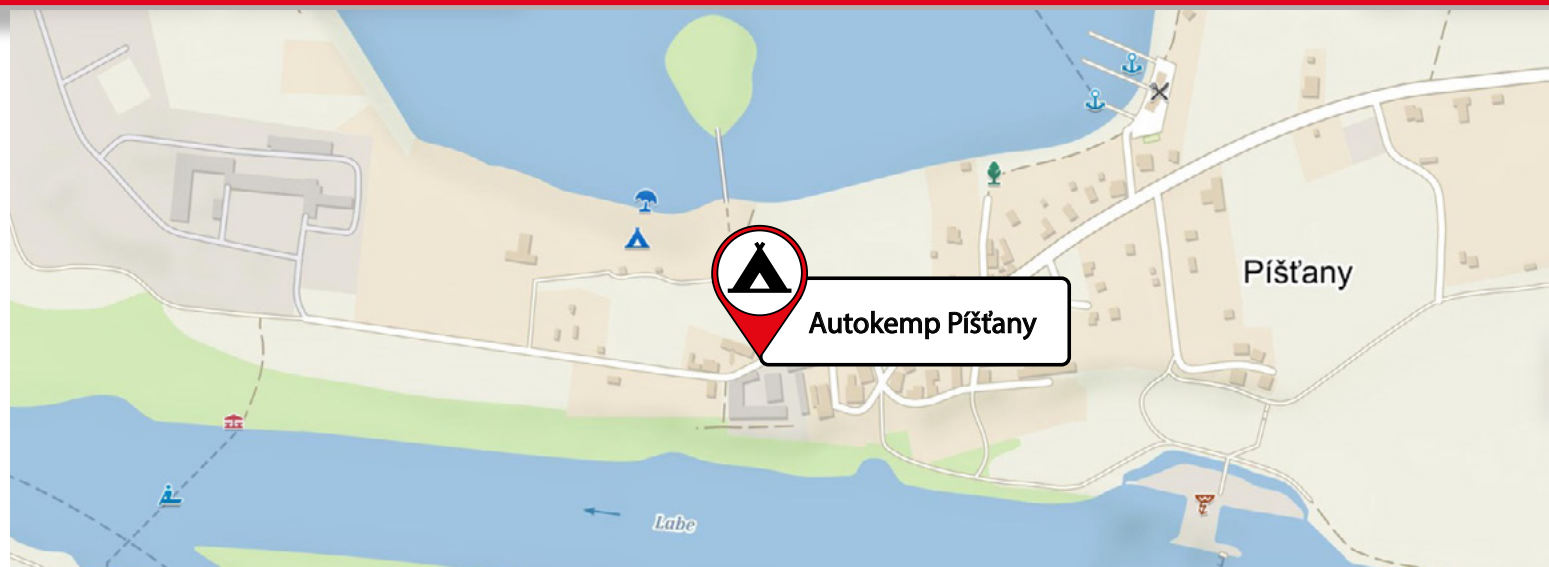
Datum průjezdu:
29. 7. 2023 • 09:30

GPS:
50.5189208 N, 14.0675858E

[ODKAZ NA MAPU](#)



Autokemp Píšťany



Silnice č.: 27
50.1963461N, 13.4671797E,
50.3366069N, 13.5426678E

ODKAZ NA MAPU



Silnice č.: 7
50.3654875N, 13.6882511E,
50.3157481N, 13.8730731E

ODKAZ NA MAPU



Silnice č.: 15
50.5055869N, 14.0535750E,
50.5225792N, 14.1376319E

ODKAZ NA MAPU



Silnice č.: 30, 62, 13
50.5178133N, 14.048814E,
50.8014056N, 14.4365517E

ODKAZ NA MAPU



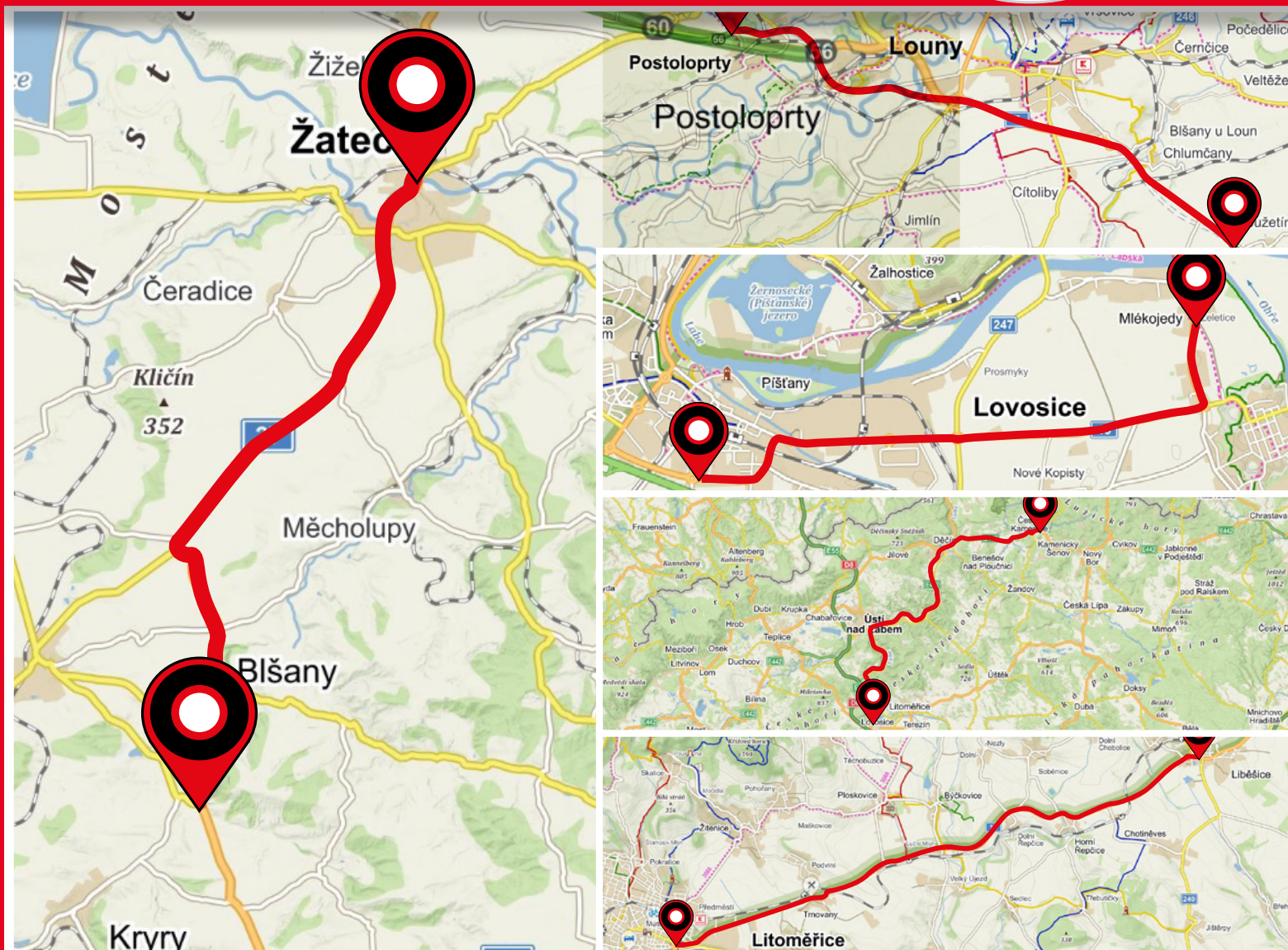
Silnice č.: 15
50.5686969N, 14.2892625E,
50.5341725N, 14.1388336E

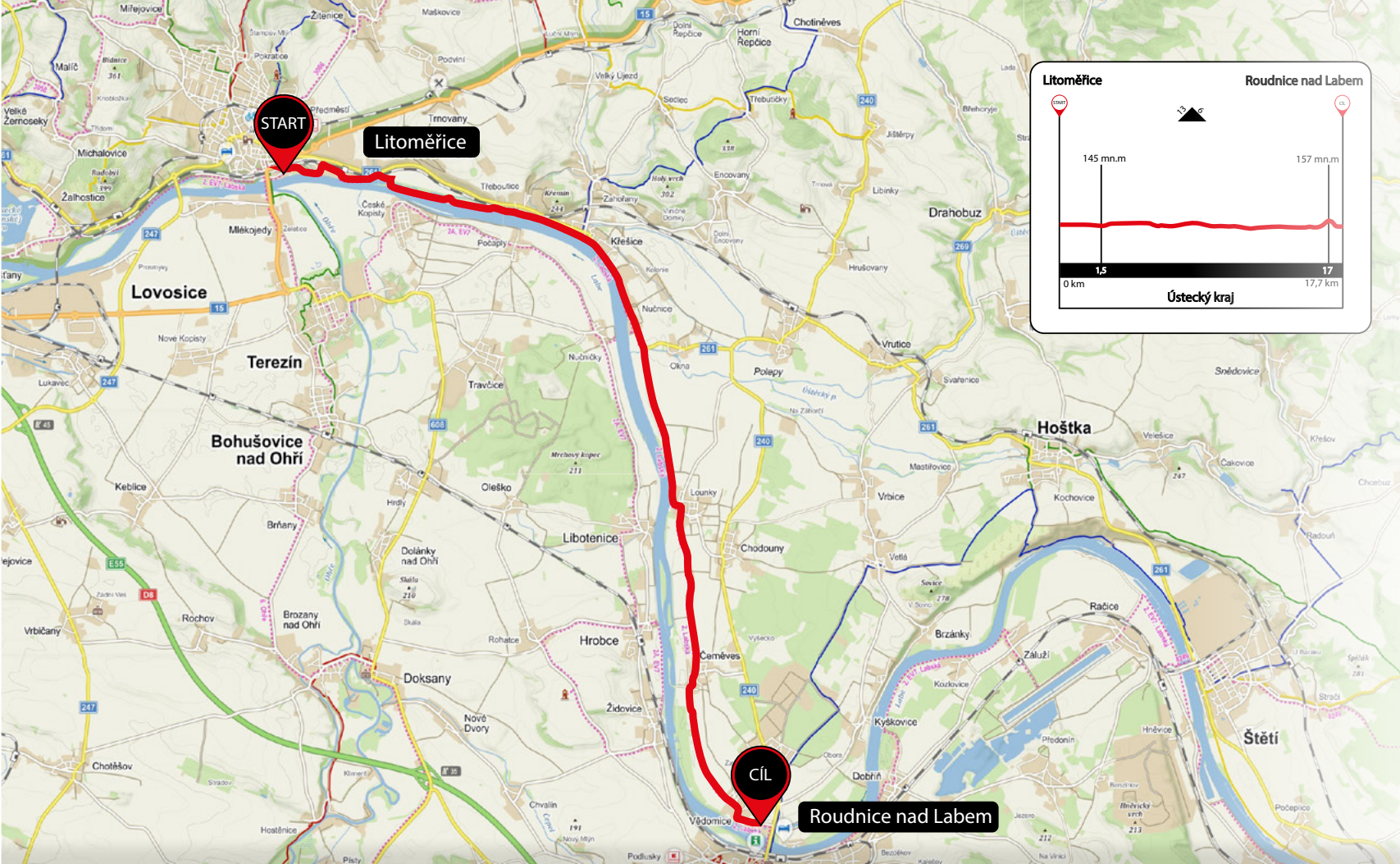
ODKAZ NA MAPU



ÚSTECKÝ KRAJ

ZAKÁZANÉ ÚSEKY!





[ODKAZ NA MAPU](#) 

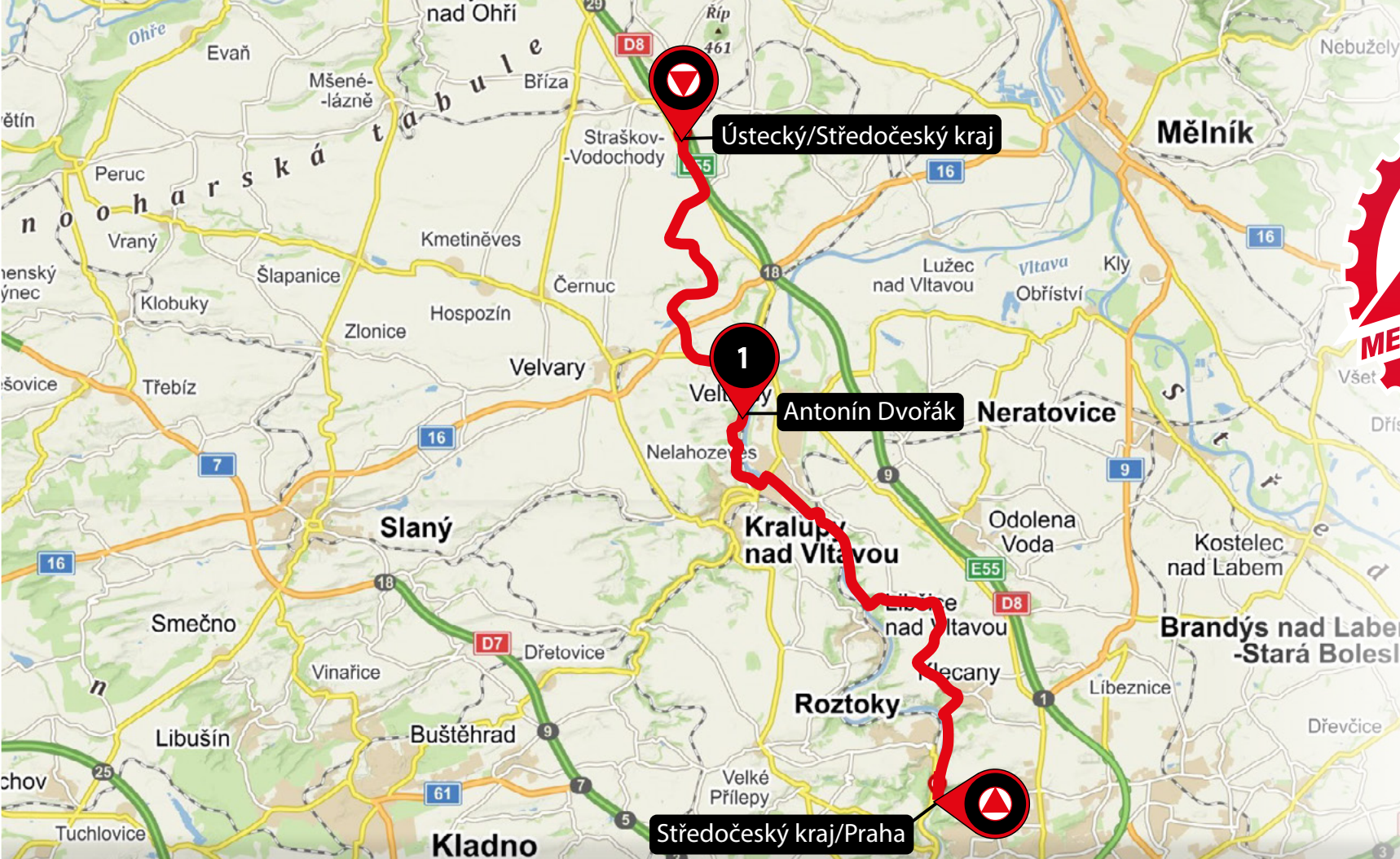
Start: 50.5319244 N, 14.1392453E
 Cíl: 50.4317225 N, 14.2595156E

**Společná
trasa**

ÚSTECKÝ KRAJ

DÉLKA ÚSEKU 17,5 km, **29. 7. 2023 • 10:30**

STOUPÁNÍ  12 m, KLESÁNÍ  13 m



[ODKAZ NA MAPU](#)



Středočeský kraj

STŘEDOČESKÝ KRAJ II. ČÁST

DÉLKA ÚSEKU **33,2 km**, **29. 7. 2023**

STOUPÁNÍ ↗ **296 m**, KLESÁNÍ ↘ **338 m**

STŘEDOČESKÝ KRAJ II. část



PRŮJEZDNÍ BOD



Datum průjezdu:
29. 7. 2023 • 13:30

GPS:
50.2624389 N, 14.3015433E

[ODKAZ NA MAPU](#)



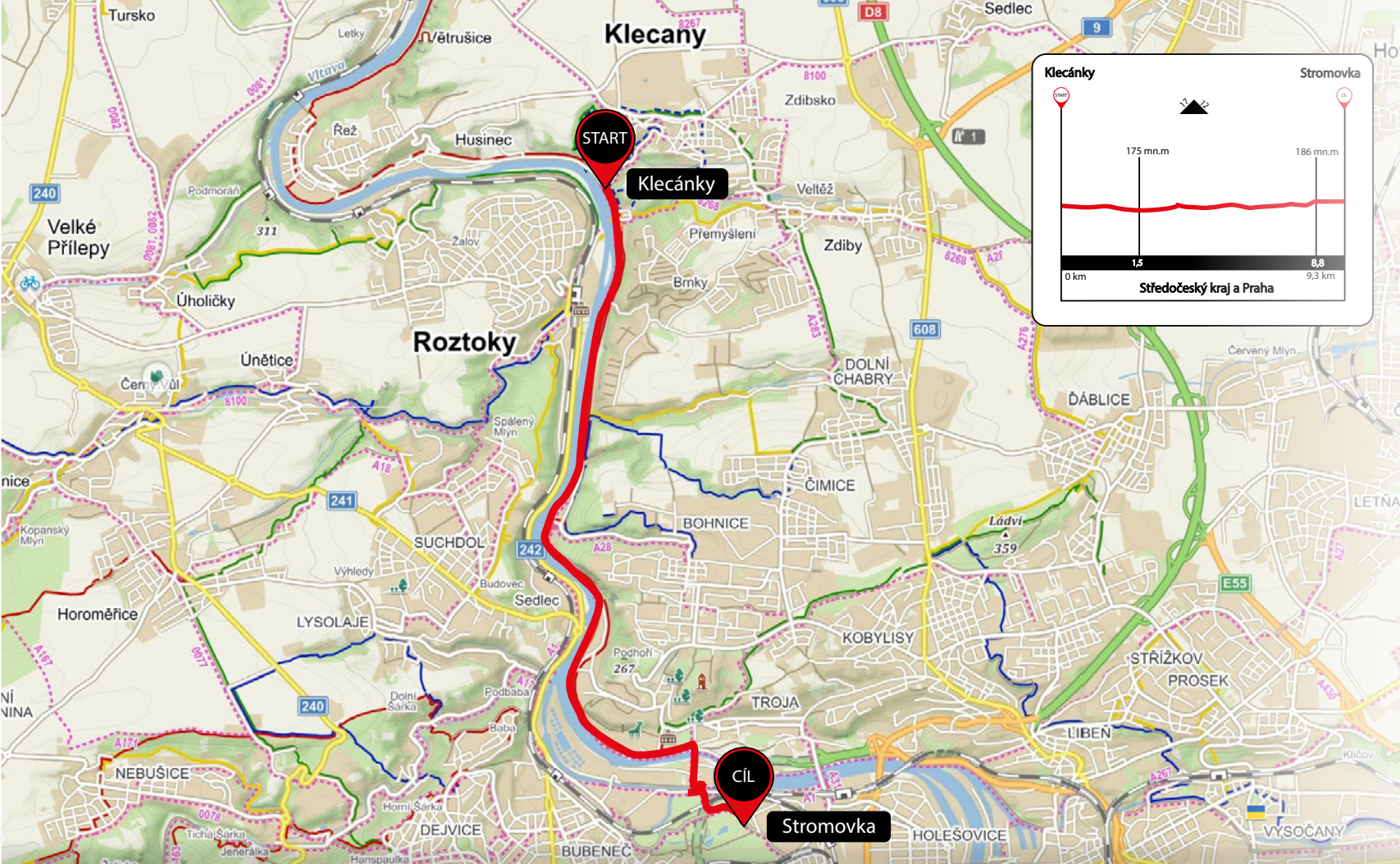
Antonín Dvořák



Antonín Leopold Dvořák se narodil 8. září 1841 v Nelahozevsi a zemřel 1. května 1904 v Praze. Byl jedním z nejvýznamnějších českých hudebních skladatelů a je světově nejhranějším českým skladatelem vůbec. Dvořákova symfonická a koncertantní díla jsou tradiční součástí repertoáru významných orchestrů po celém světě. Síla jeho melodické invence uchvacuje

dosud. Proslavil se symfoniemi, nástrojovými koncerty a velkými vokálně-instrumentálními skladbami, neméně však i komorní hudbou a operami. Dvořák byl spolu s Bedřichem Smetanou průkopníkem novodobé české hudby v linii vrcholného romantismu..

Zdroj



[ODKAZ NA MAPU](#)



Start: 50.1705144 N, 14.4028392E

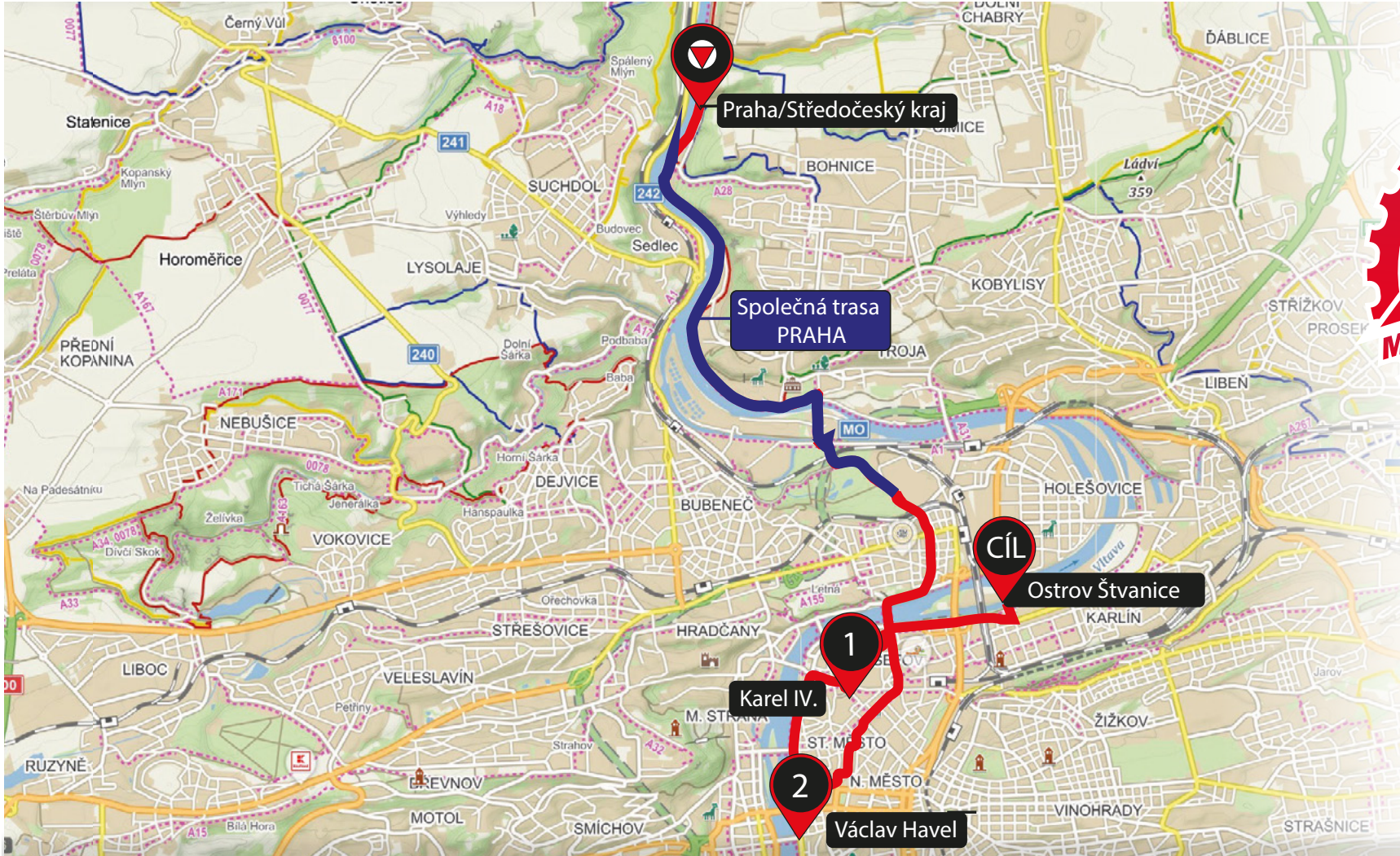
Cíl: 50.1079050 N, 14.4241067E

**Společná
trasa**

STŘEDOČESKÝ KRAJ, PRAHA

DÉLKA ÚSEKU **9,3 km**, **29. 7. 2023** • **14:50**

STOUPÁNÍ **▲ 17 m**, KLESÁNÍ **▼ 12 m**



[ODKAZ NA MAPU](#)



PRAHA
PRAHA
PRAHA
PRAHA

PRAHA II. ČÁST
DÉLKA ÚSEKU 17 KM, 29.7. 2023

STOUPÁNÍ ↗ 60 m, KLESÁNÍ ↘ 47 m

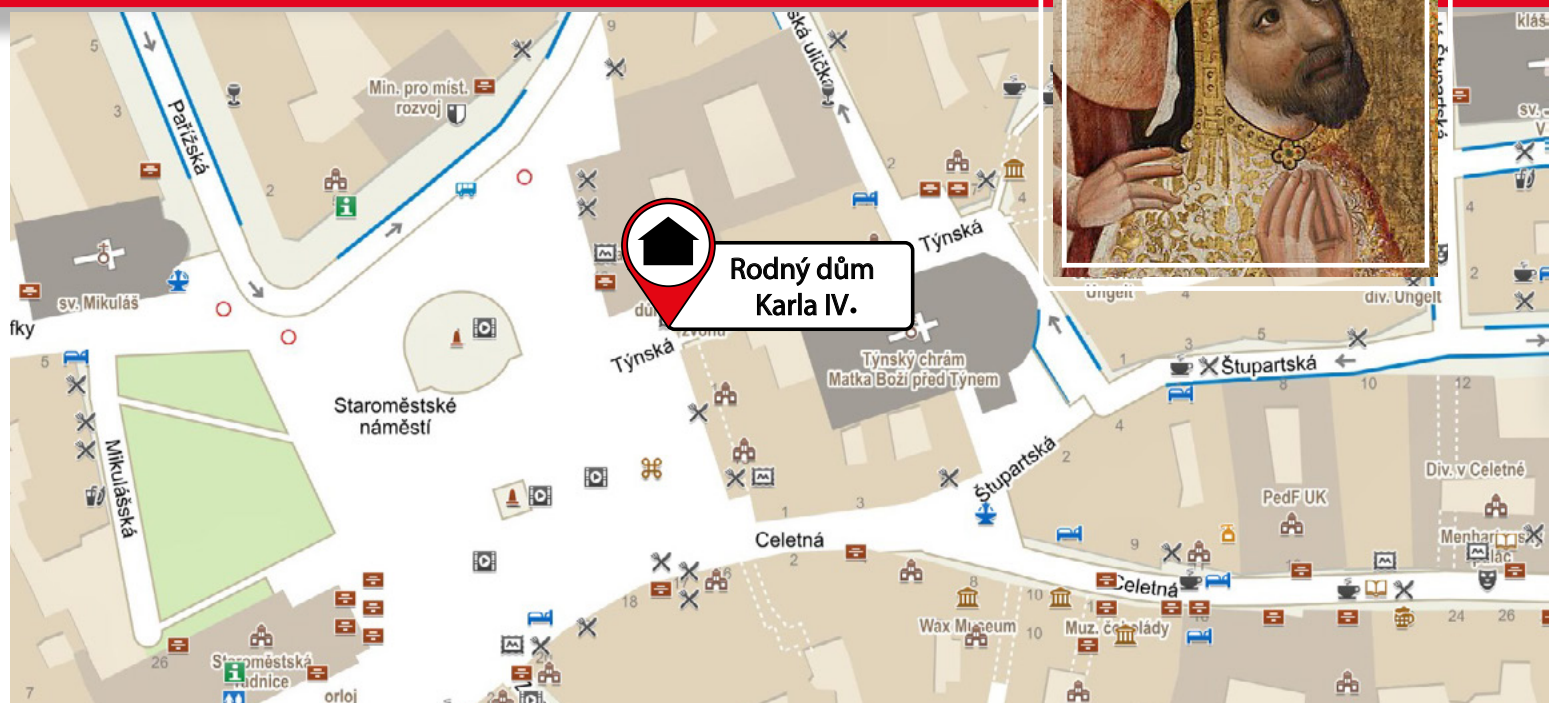
PRŮJEZDNÍ
BOD S POVINNÝM
OZNAČENÍM



Datum průjezdu:
29. 7. 2023 • 15:50

GPS:
50.0880906 N, 14.4213556E

ODKAZ NA MAPU



Karel IV. se narodil 14. května 1316 v Praze a zemřel 29. listopadu 1378 také v Praze. Narodil se jako Václav, byl jedenáctý český král vládnoucí jako Karel I. od srpna 1346 až do své smrti. Byl také římsko-německý král od července 1346 a od roku 1355 císař římský. Od roku 1355 byl italský (lombardský) král, burgundský (arelatský) král od roku 1365, moravský markrabě v letech 1333 až 1349 a lucemburský hrabě v období let 1346 až 1353. Pocházel po otci

z dynastie Lucemburků, a po matce z rodu Přemyslovců. Jako český král proslul především založením univerzity v Praze, která nese jeho jméno, výstavbou Nového Města pražského, stavbou kamenného, později Karlova mostu přes řeku Vltavu v Praze, zbudováním hradu Karlštejn a mnoha dalšími počiny.

Zdroj


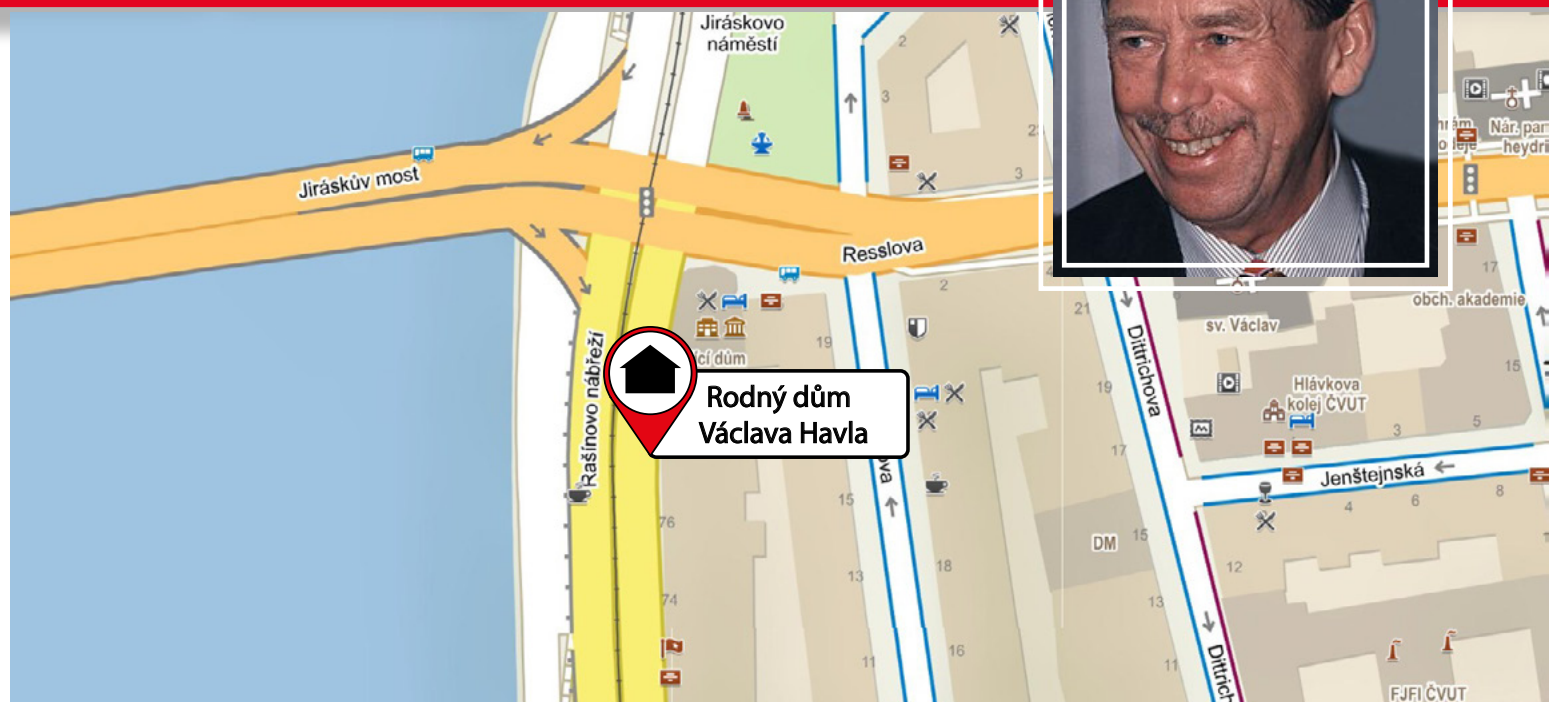
PRŮJEZDNÍ
BOD S POVINNÝM
OZNAČENÍM



Datum průjezdu:
29. 7. 2023 • 16:20

GPS:
50.0751789 N, 14.4140394E

ODKAZ NA MAPU



Václav Havel se narodil 5. října 1936 v Praze a zemřel 18. prosince 2011 ve Vlčicích-Hrádečku. Byl český dramatik, esejista, disident, později politik a státník. Od roku 1989 byl devátým a posledním prezidentem Československa a od roku 1993 prvním prezidentem České republiky. V 60. letech 20. století působil v Divadle Na zábradlí, v době pražského jara se zapojil do politické diskuse a prosazoval zavedení demokratické společnosti. Po násilném potlačení

reformy byl postižen zákazem publikovat a stal se jedním z prominentních disidentů. Byl jedním z mluvčích občanské iniciativy Charta 77. V listopadu 1989 se stal jedním ze spoluzakladatelů hnutí Občanské fórum a jako jeho kandidát byl 29. prosince 1989 zvolen prezidentem Československa.

Zdroj

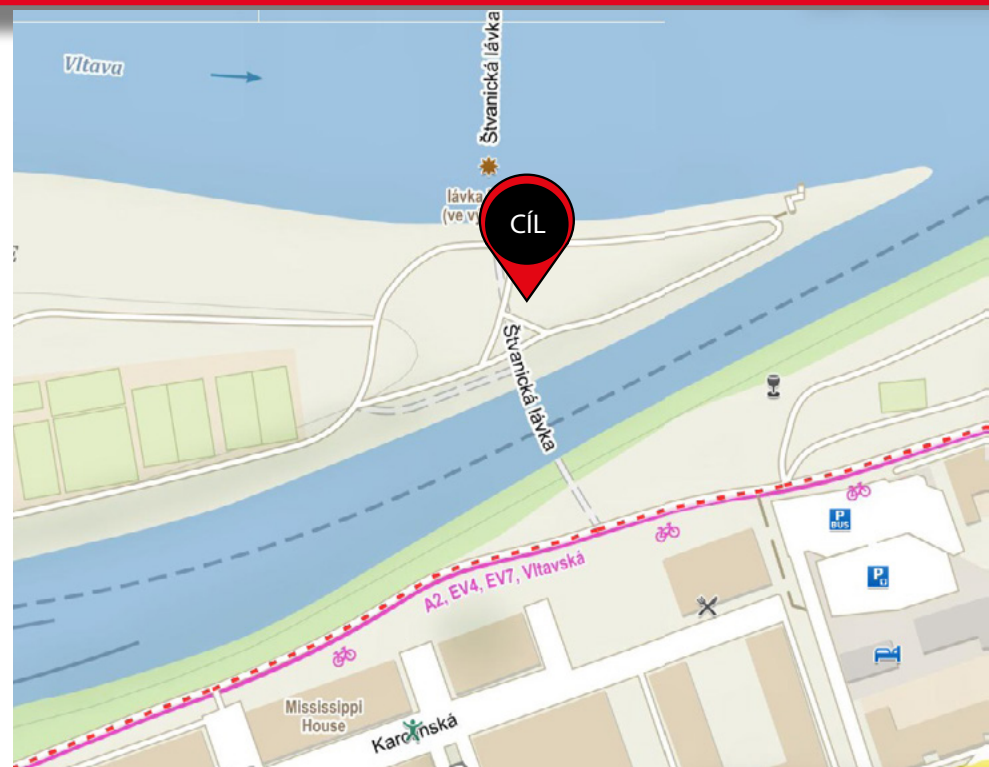
PRŮJEZDNÍ
BOD S POVINNÝM
OZNAČENÍM



Datum průjezdu:
29. 7. 2023 • 17:00

GPS:
50.0965008N, 14.4463842E

ODKAZ NA MAPU



Štvanice je pražský vltavský ostrov mezi Karlínem a Holešovicemi. V těchto místech byla řeka mělká a vytvořila se zde řada říčních ostrovů, z nichž ostatní postupně zanikly při regulacích říčního koryta. Ostrov Štvanice byl nazýván též například Velký ostrov či Velké Benátky. Ve 30. letech byl v západní třetině ostrova při Hlávkově mostu postaven Zimní stadión

Štvanice, který hostil čtyři mistrovství světa v ledním hokeji. Střední část ostrova zaujímá park s tenisovým areálem, kterému dominuje Centrální tenisový dvorec. Pravidelně se zde konají turnaje ATP a WTA Tour..

Zdroj



111 HODIN OKOLO ČESKA

WWW.111HODIN.CZ



Autor projektu:
Heřman Volf

CESTA ZA SNEM, z.s., José Martího 31, 162 52 Praha 6

Kontakt:
Heřman Volf, 739 220 922, volf@cestazasnem.cz

© CESTA ZA SNEM z.s., 2023